

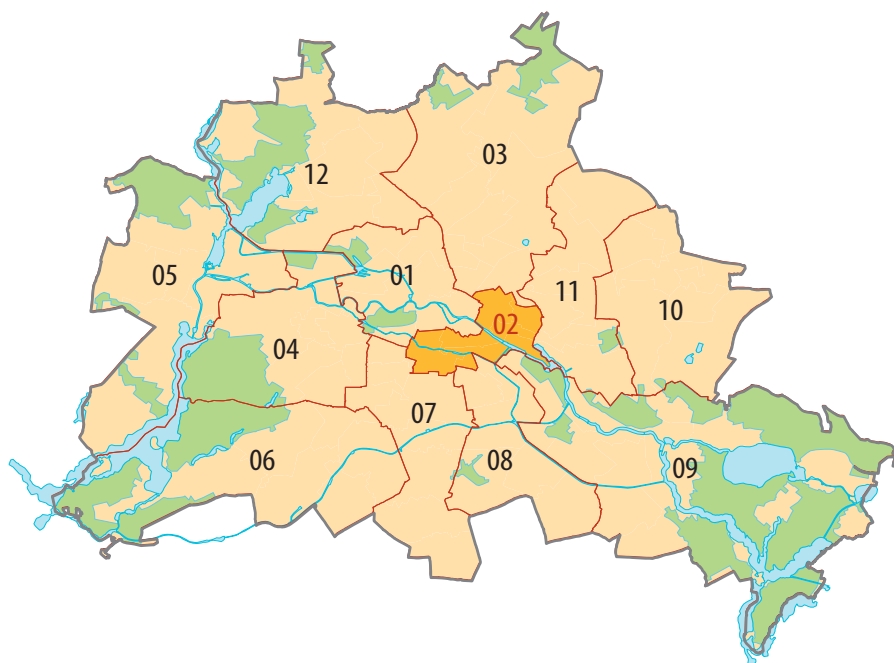
Statistischer Bericht

B VII 2-1.2 – 5j / 11

Wahlen zum Abgeordnetenhaus von Berlin und zu den Bezirksverordnetenversammlungen 2011

Vorwahldaten, Strukturdaten

Bezirk Friedrichshain-Kreuzberg



01 - Mitte
02 - Friedrichshain-Kreuzberg
03 - Pankow
04 - Charlottenburg-Wilmersdorf
05 - Spandau
06 - Steglitz-Zehlendorf

07 - Tempelhof-Schöneberg
08 - Neukölln
09 - Treptow-Köpenick
10 - Marzahn-Hellersdorf
11 - Lichtenberg
12 - Reinickendorf

Impressum

Statistischer Bericht
B VII 2-1.2 – 5j / 11

Erscheinungsfolge: 5-jährlich
Erschienen im **Mai 2011**

Preis

pdf-Version: kostenlos
Excel-Version: kostenlos
Druck-Version: 8,– EUR

Herausgeber

Amt für Statistik Berlin-Brandenburg
Behlertstraße 3a
14467 Potsdam
info@statistik-bbb.de
www.statistik-berlin-brandenburg.de

Tel. 0331 8173 - 1777
Fax 030 9028 - 4091

© **Amt für Statistik** Berlin-Brandenburg,
Potsdam, 2011
*Auszugsweise Vervielfältigung und
Verbreitung mit Quellenangabe gestattet.*

Zeichenerklärung

0 weniger als die Hälfte von 1
in der letzten besetzten Stelle,
jedoch mehr als nichts
– nichts vorhanden
... Angabe fällt später an
() Aussagewert ist eingeschränkt
/ Zahlenwert nicht sicher genug
• Zahlenwert unbekannt oder
geheim zu halten
x Tabellenfach gesperrt
p vorläufige Zahl
r berichtigte Zahl
s geschätzte Zahl

Inhaltsverzeichnis

	Seite
Vorbemerkungen	5
Tabellen	
1 Wahlberechtigte, Wahlbeteiligung und gültige Stimmen bei Vorwahlen in der Wahlgebietseinteilung 2011 nach Abgeordnetenhauswahlkreisen	7
2 Wahlberechtigte, Wahlbeteiligung und Zweitstimmen bei der Wahl zum Abgeordnetenhaus von Berlin am 17. September 2006 in der Wahlgebietseinteilung 2011 nach Stimmbezirken	8
3 Wahlberechtigte, Wahlbeteiligung und Zweitstimmen bei der Wahl zum Deutschen Bundestag am 27. September 2009 in der Wahlgebietseinteilung 2011 nach Stimmbezirken	11
4 Melderechtlich registrierte Einwohner am Ort der Hauptwohnung in Berlin am 31. Dezember 2010 nach Stimmbezirken, Staatsangehörigkeit und Alter	14
5 Melderechtlich registrierte deutsche und ausländische Unionsbürger im Alter von 16 und mehr Jahren am Ort der Hauptwohnung in Berlin nach Stimmbezirken, Staatsangehörigkeit, Alter und Geschlecht	16
6 Melderechtlich registrierte deutsche Einwohner im Alter von 18 und mehr Jahren am Ort der Hauptwohnung in Berlin am 31. Dezember 2010 nach Stimmbezirken und ausgewählten Merkmalen	20
Anhang	
Abkürzungsverzeichnis der Wahlvorschlagsträger für die Abgeordnetenhauswahl am 17.09.2006	24
Abkürzungsverzeichnis der Wahlvorschlagsträger zur Wahl des 17. Deutschen Bundestages in Berlin am 27. September 2009	25
Karten und Wahlbezirkseinteilung nach Abgeordnetenhauswahlkreisen 2011	26
Zuordnung der Wahlbezirke zu den Briefwahlbezirken	33

Vorbemerkungen

Das Amt für Statistik Berlin-Brandenburg (AfS) spielt eine zentrale Rolle bei Wahlen und Plebisziten im Land Berlin. Die Präsidentin des AfS ist gleichzeitig stellvertretende Landeswahlleiterin des Landes Berlin. Die Geschäftsstelle der Landeswahlleiterin ist im AfS angesiedelt. Das Amt unterstützt die Landeswahlleiterin und die Bezirkswahlämter bei der Organisation und Durchführung von Wahlen, Volksbegehren und Volksentscheiden und leistet einen entscheidenden Beitrag bei der Ergebniszusammenführung aus den Bezirken, der Ergebnisermittlung für Berlin insgesamt sowie der Analyse und Kommentierung der Wahlergebnisse.

In dieser Veröffentlichung werden zur Beschreibung des Wahlgebietes für die Wahlen zum Abgeordnetenhaus von Berlin und zu den Bezirksverordnetenversammlungen (BVV) am 18. September 2011 in insgesamt 13 Heften die Ergebnisse vorausgegangener Wahlen sowie ausgewählte Strukturdaten veröffentlicht. Ein zusammenfassender Bericht enthält Übersichten über alle Bezirke und die aktuellen Wahlkreise. In dem hier **vorliegenden und 11 weiteren Heften** werden die **Stimmbezirksergebnisse** für jeweils einen Bezirk dargestellt. Die Reihenfolge der Parteien ist in allen Heften und Tabellen gleich und richtet sich nach der im Land Berlin insgesamt erzielten Zweitstimmenzahl bei der letzten Wahl zum Abgeordnetenhaus 2006.

Die **erste Tabelle** beinhaltet die Ergebnisse der Berliner Wahlen vom 17. September 2006 sowie der Bundestagswahl vom 27. September 2009 **umgerechnet für die aktuellen Wahlkreise** des Bezirks.

Die folgenden beiden Tabellen enthalten das Zweitstimmenergebnis der **Abgeordnetenhauswahl 2006** (2. Tabelle) sowie das Zweitstimmenergebnis der **Bundestagswahl 2009** (3. Tabelle) umgerechnet auf die **aktuellen Stimmbezirke**.

Wahlergebnisse sind abhängig von den zur Wahl stehenden Parteien und Kandidaten, aber auch von dem **sozialen Umfeld** sowie von der Alterstruktur und dem Geschlecht der Wahlberechtigten. In der **vierten Tabelle** sind deshalb zur Beschreibung des sozialen Umfeldes unter anderem der Ausländeranteil und der Anteil der deutschen Kinder unter 6 Jahren abgebildet.

Um Hinweise auf die Zusammensetzung der **Wahlberechtigten** am 18. September 2011 zu geben, werden schließlich in der **fünften Tabelle** die Deutschen im Alter von 18 und mehr Jahren nach Geschlecht und Alter aufgeschlüsselt. Bei den Wahlen zu den Bezirksverordnetenversammlungen sind zusätzlich 16 und 17 Jahre alte Deutsche und in Berlin lebende ausländische Unionsbürger im Alter von 16 und mehr Jahren wahlberechtigt. Der Anteil dieser Gruppen ist ebenfalls in dieser Tabelle dargestellt.

Abschließend werden die **Wahlberechtigten zum Abgeordnetenhaus** in der sechsten Tabelle nach weiteren Merkmalen aus dem Einwohnerregister aufgeschlüsselt und zwar nach **Migrationshintergrund, Familienstand, Wohnlage** sowie der **Zahl der Einwohner je Adresse**. Außerdem enthält die Tabelle aufbereitete Daten der Bundesagentur für Arbeit zum **Anteil der Personen in SGB II - Bedarfsgemeinschaften** („Hartz IV“).

Die Abkürzungsverzeichnisse der zu den einzelnen Wahlen angetretenen Wahlvorschlagsträger befinden sich, ebenso wie die Wahlgebietseinteilungen, im Anhang.

Weitere statistische Daten sind beim Referat Presse und Öffentlichkeitsarbeit des Amtes für Statistik Berlin-Brandenburg, Behlertstr. 3a in 14467 Potsdam unter der Telefonnummer 0331 8173 – 1777 oder per E-Mail unter Info@statistik-bbb.de erhältlich.

Erläuterungen

Die **Bevölkerungsdaten** dieser Veröffentlichung entstammen einem anonymisierten Statistikabzug aus dem Einwohnerregister (hier Stand vom 31. Dezember 2010), der dem Amt für Statistik Berlin-Brandenburg regelmäßig vom Landesamt für Bürger- und Ordnungsangelegenheiten zur Verfügung gestellt wird.

Zu den melderechtlich registrierten Einwohnern zählen alle in Berlin gemeldeten Personen, unabhängig davon, ob sie nur in einer Wohnung (alleinige Wohnung), in Hauptwohnung oder ausschließlich in Nebenwohnung gemeldet sind. Personen, die in Berlin mehrere Wohnsitze haben, werden nur einmal, und zwar am Ort der Hauptwohnung nachgewiesen.

Bevölkerung am Ort der Hauptwohnung

Hierzu gehören Personen, die in Berlin ihre alleinige Wohnung bzw. ihre Hauptwohnung im Sinne des § 12 des Melderechtsrahmengesetzes vom 16. August 1980 (GVBl. S. 470) haben. Nach § 12 des Melderechtsrahmengesetzes ist die Hauptwohnung die vorwiegend benutzte Wohnung. Hauptwohnung einer verheirateten Person, die nicht dauernd getrennt von ihrer Familie lebt, ist die vorwiegend benutzte Wohnung der Familie. Im Zweifel ist die vorwiegend benutzte Wohnung dort, wo der Schwerpunkt der Lebensbeziehung liegt.

Staatsangehörigkeit

Deutsche: Deutsche Staatsangehörige sowie Personen, die gemäß Artikel 116 Abs. 1 Grundgesetz den Personen mit deutscher Staatsangehörigkeit gleichgestellt sind, z. B. Vertriebene und Flüchtlinge deutscher Volkszugehörigkeit. Personen, die neben der deutschen noch eine weitere Staatsangehörigkeit haben, gelten ebenfalls als Deutsche. Im Inland geborene Kinder ausländischer Eltern erhalten seit 1.1.2000 unter den in § 4 Abs. 3 Staatsangehörigkeitsgesetz (StAG) genannten Voraussetzungen zunächst die deutsche Staatsangehörigkeit.

Ausländer: Personen mit ausschließlich ausländischer oder ungeklärter Staatsangehörigkeit und Staatenlose. Mitglieder von diplomatischen Missionen und konsularischen Vertretungen sowie deren Familienangehörige sind nur dann ausgewiesen, wenn sie sich angemeldet haben, obwohl keine Meldepflicht besteht.

Migrationshintergrund

In der Einwohnerregisterstatistik werden als Personen mit Migrationshintergrund ausgewiesen:

1. Ausländer
2. Deutsche mit Migrationshintergrund
 - mit Geburtsland außerhalb Deutschlands oder
 - mit Einbürgerungskennzeichen oder
 - mit Optionskennzeichen, d. h. im Inland geborene Kinder ausländischer Eltern erhalten seit dem 1. Januar 2000 unter den in § 4 Absatz 3 des Staatsangehörigkeitsgesetzes (StAG) genannten Voraussetzungen zunächst die deutsche Staatsangehörigkeit (Optionsregelung) sowie
 - Personen im Alter unter 18 Jahren ohne eigene Migrationsmerkmale aber mit Geburtsland außerhalb Deutschlands oder mit Einbürgerungskennzeichen zumindest eines Elternteils, wenn die Person an der Adresse der Eltern/des Elternteils gemeldet ist.

Herkunftsland

Einwohner mit eigener oder familiärer Zuwanderungsgeschichte. Ausgewertet werden die Staatsangehörigkeit, das Geburtsland oder die 2. Staatsangehörigkeit und bei Personen unter 18 Jahren, die an der Adresse der Eltern/eines Elternteils gemeldet sind, deren Staatsangehörigkeit bzw. Geburtsland oder 2. Staatsangehörigkeit. Nicht eindeutig zuordenbare Herkunftangaben werden als „nicht eindeutig zuordenbar“ ausgewiesen, beispielsweise wenn nur ein Einbürgerungskennzeichen vorhanden ist.

Ausgewählte Herkunftsgebiete

Die Zusammenfassung einzelner Herkunftsländer zu einer regionalen Gruppe wird für die jeweiligen Bestandsdaten gemacht.

EU: Belgien, Bulgarien, Dänemark, Estland, Finnland, Frankreich, Griechenland, Irland, Italien, Lettland, Litauen, Luxemburg, Malta, Niederlande, Österreich, Polen, Portugal, Rumänien, Schweden, Slowakei, Slowenien, Spanien, Tschechische Republik, Ungarn, Vereinigtes Königreich und Zypern.

Ehemalige Sowjetunion und Nachfolgestaaten: Armenien, Aserbaidschan, Georgien, Kasachstan, Kirgisistan, Moldau, Russische Föderation, Tadschikistan, Turkmenistan, Ukraine, Usbekistan, Weißrußland sowie ehemalige Sowjetunion

Wohnlage

Die Qualifizierung der Adressen beruht auf **Angaben des Berliner Mietspiegels** (www.stadtentwicklung.berlin.de).

Einfache Wohnlage: In Gebieten des inneren Stadtbereichs mit überwiegend geschlossener, stark verdichteter Bebauung mit sehr wenigen Grün- und Freiflächen, überwiegend ungepflegtem Straßenbild und/oder schlechtem Gebäudezustand (z. B. Fassadenschäden, unsanierte Wohngebiete). Bei starker Beeinträchtigung von Industrie und Gewerbe. In Stadtrandlagen in Gebieten mit erheblicher verdichteter Bauweise oder mit überwiegend offener Bauweise, oft schlechtem Gebäudezustand (z.B. Fassadenschäden, unsanierte Wohngebiete), ungepflegtem Straßenbild (z. B. unbefestigten Straßen), ungünstigen Verkehrsverbindungen und wenigen Einkaufsmöglichkeiten.

Mittlere Wohnlage: In Gebieten des inneren Stadtbereichs mit überwiegend geschlossener, stark verdichteter Bebauung mit normalem Straßenbild (nicht von Gebäudeschäden geprägt), gutem Gebäudezustand (z. B. sanierte Wohngebiete, Neubaugebiete), wenigen Grün- und Freiflächen. In Gebieten mit überwiegend offener Bauweise, durchschnittlichen Einkaufsmöglichkeiten und normalem Verkehrsanschluss, ohne Beeinträchtigung von Industrie und Gewerbe.

Gute Wohnlage: In Gebieten des inneren Stadtbereichs mit überwiegend geschlossener, stark verdichteter Bebauung mit Grün- und Freiflächen, gepflegtem Straßenbild (guter Gebäudezustand), sehr gutem Verkehrsanschluss, guten bis sehr guten Einkaufsmöglichkeiten und gutem Image. In Gebieten mit überwiegend offener Bauweise, starker Durchgrünung, gepflegtem Wohnumfeld mit gutem Gebäudezustand, gutem Image und normaler Verkehrsanbindung.

Als **Lärmquellen** werden Straßenverkehr, schienengebundener Verkehr und Fluglärm berücksichtigt.

Einwohner je Adresse

Das Merkmal Einwohner je Adresse wurde auf Basis des anonymisierten Statistikabzug aus dem Einwohnerregister gebildet und gibt Aufschluss über die Siedlungsstruktur der jeweiligen Region. Zur Einteilung der Klassen wurde der Jenks-Caspall-Algorithmus verwendet, der automatisch die optimale Einteilung durch Minimierung der Unterschiede innerhalb einer Klasse und Maximierung der Unterschiede zwischen den Klassen ermittelt. Es ergaben sich vier Klassen, wobei die Siedlungsdichte von Klasse zu Klasse zunimmt. In der ersten Klasse, 1 bis 12 Einwohner je Adresse, liegen vermutlich überwiegend Einfamilienhäuser und in der letzten, mit 138 oder mehr Einwohnern je Adresse, überwiegend Hochhäuser.

Personen in SGB II – Bedarfsgemeinschaften („Hartz IV“)

Die Daten stammen aus der Statistik des Fachverfahrens der Bundesagentur für Arbeit und beinhalten die Grundschichtung für Arbeitssuchende.

1 Wahlberechtigte, Wahlbeteiligung und gültige Stimmen bei Vorwahlen in der Wahlgebietseinteilung 2011 nach Abgeordnetenhauswahlkreisen

– Friedrichshain-Kreuzberg –

Wahlkreis	Wahl- berechtigte	Wähler	Wahl- beteili- gung	Gültige Stimmen	SPD	CDU	DIE LINKE ¹	GRÜNE	FDP	Son- stige
	Anzahl		%	Anzahl	%					
Abgeordnetenhauswahl 2006 Erststimmen										
01.....	27 174	16 204	59,6	15 760	29,2	11,2	7,3	40,9	4,2	7,2
02.....	27 358	15 770	57,6	15 339	22,9	7,3	7,8	46,1	3,7	12,2
03.....	25 810	13 466	52,2	13 039	29,6	14,3	7,8	33,5	4,2	10,7
04.....	28 772	16 005	55,6	15 607	29,8	9,5	37,0	13,6	3,9	6,2
05.....	28 170	15 039	53,4	14 683	28,3	7,4	20,1	26,1	3,7	14,5
06.....	28 047	15 967	56,9	15 573	28,7	7,3	20,2	29,0	4,5	10,3
Insgesamt.....	165 331	92 451	55,9	90 001	28,1	9,4	16,9	31,5	4,0	10,1
Abgeordnetenhauswahl 2006 Zweitstimmen										
01.....	27 174	16 209	59,6	15 925	31,2	10,2	6,9	34,9	4,6	12,2
02.....	27 358	15 765	57,6	15 457	27,7	7,4	8,6	38,2	3,4	14,7
03.....	25 810	13 466	52,2	13 107	31,9	13,1	7,9	27,6	4,0	15,5
04.....	28 772	16 015	55,7	15 702	29,8	8,4	35,2	10,6	3,9	12,1
05.....	28 170	15 042	53,4	14 760	30,0	6,7	20,3	24,7	4,0	14,3
06.....	28 047	15 954	56,9	15 668	30,4	6,9	20,4	24,0	4,5	13,9
Insgesamt.....	165 331	92 451	55,9	90 619	30,1	8,7	16,8	26,6	4,1	13,7
Wahl zur Bezirksverordnetenversammlung 2006										
01.....	31 161	16 954	54,4	16 618	25,5	10,5	6,3	42,8	4,1	10,7
02.....	31 486	16 481	52,3	16 121	21,2	7,2	7,7	47,0	3,1	13,7
03.....	29 055	14 059	48,4	13 694	27,5	13,3	7,2	34,4	4,0	13,6
04.....	30 319	16 391	54,1	16 073	28,6	8,6	35,6	13,9	3,7	9,6
05.....	30 455	15 486	50,8	15 188	25,4	6,7	20,8	30,0	3,9	13,3
06.....	30 116	16 369	54,4	16 061	25,8	7,1	20,5	29,8	4,1	12,7
Insgesamt.....	182 592	95 740	52,4	93 755	25,6	8,8	16,5	33,0	3,8	12,2
Bundestagswahl 2009 Erststimmen										
01.....	27 840	20 849	74,9	20 553	17,6	11,4	7,5	57,4	4,0	2,1
02.....	28 440	21 067	74,1	20 710	14,3	7,6	8,7	64,1	2,7	2,7
03.....	26 481	17 822	67,3	17 412	19,7	12,9	11,3	49,3	3,8	2,9
04.....	29 607	21 006	70,9	20 655	16,6	13,5	31,5	30,3	4,5	3,5
05.....	29 321	21 425	73,1	21 113	14,8	9,5	17,4	49,5	4,1	4,8
06.....	29 604	21 742	73,4	21 461	14,7	10,6	17,4	49,3	4,2	3,9
Insgesamt.....	171 293	123 911	72,3	121 904	16,2	10,8	15,8	50,0	3,9	3,4
Bundestagswahl 2009 Zweitstimmen										
01.....	27 840	20 852	74,9	20 592	23,3	11,3	15,8	36,2	6,1	7,3
02.....	28 440	21 064	74,1	20 700	21,2	7,6	19,7	38,7	4,4	8,5
03.....	26 481	17 822	67,3	17 413	22,8	12,3	20,4	30,8	6,0	7,8
04.....	29 607	21 004	70,9	20 714	18,5	14,1	36,9	15,1	6,3	9,1
05.....	29 321	21 419	73,1	21 089	17,4	10,2	25,4	27,8	6,3	12,9
06.....	29 604	21 750	73,5	21 480	18,8	11,6	24,7	26,7	6,5	11,7
Insgesamt.....	171 293	123 911	72,3	121 988	20,2	11,2	23,9	29,2	5,9	9,6

¹ 2006: Die Linke.

**2 Wahlberechtigte, Wahlbeteiligung und Zweitstimmen bei der Wahl zum Abgeordnetenhaus von Berlin
am 17. September 2006 in der Wahlgebietseinteilung 2011 nach Stimmbezirken**

– Friedrichshain-Kreuzberg –

Wahlkreis Stimmbezirk	Wahl- berechtigte	Wähler	Wahl- beteili- gung	Gültige Zweit- stimmen	SPD	CDU	DIE LINKE	GRÜNE	FDP	GRAUE	WASG	Sons- tige
	Anzahl		%	Anzahl	%							
01 101.....	1 944	673	34,6	646	39,6	15,9	10,7	14,1	5,3	1,4	6,3	6,7
01 102.....	1 623	670	41,3	655	36,5	9,3	7,8	29,6	4,6	2,3	4,9	5,0
01 103.....	1 559	604	38,7	585	39,3	20,2	9,2	11,6	4,6	4,1	3,9	7,0
01 104.....	1 932	871	45,1	862	33,8	7,8	7,3	35,2	4,9	1,5	4,2	5,5
01 105.....	1 842	884	48,0	872	34,5	7,6	7,9	34,4	2,4	1,8	5,8	5,5
01 106.....	1 961	913	46,6	902	32,2	8,6	7,1	37,0	4,1	1,7	5,1	4,2
01 107.....	1 796	835	46,5	824	29,4	12,5	4,9	36,9	5,8	1,3	5,7	3,5
01 108.....	1 758	760	43,2	748	32,5	10,2	5,2	36,6	3,3	1,7	5,5	4,9
01 109.....	1 655	712	43,0	704	32,5	11,8	5,3	30,0	6,5	2,6	6,4	5,0
01 110.....	1 797	862	48,0	847	31,5	7,9	7,0	36,4	4,6	1,8	6,4	4,5
01 111.....	1 869	949	50,8	936	32,3	6,4	6,8	40,1	3,7	1,4	5,1	4,2
01 112.....	1 999	973	48,7	955	29,9	6,6	6,8	40,0	3,8	1,6	7,9	3,5
01 113.....	1 857	855	46,0	840	31,3	6,2	8,2	38,6	4,2	1,1	6,4	4,0
01 114.....	1 822	951	52,2	935	28,3	8,7	6,5	39,4	4,1	1,5	6,5	5,0
01 115.....	1 760	859	48,8	843	27,5	9,1	6,8	38,0	3,6	1,4	7,6	6,0
01 1A.....	x	739	x	727	27,0	12,2	6,5	36,7	4,7	3,0	4,3	5,6
01 1B.....	x	671	x	657	28,0	13,9	7,3	32,0	7,0	2,1	4,3	5,5
01 1C.....	x	620	x	602	31,1	14,1	6,1	33,7	6,5	1,3	3,8	3,3
01 1D.....	x	572	x	567	23,8	12,9	5,6	39,5	6,0	1,8	6,2	4,2
01 1E.....	x	526	x	518	27,0	10,2	6,2	41,3	4,4	2,7	4,8	3,3
01 1F.....	x	710	x	700	26,9	11,4	6,7	39,4	5,0	2,6	4,9	3,1
02 201.....	1 852	899	48,5	883	32,5	8,5	5,7	37,4	4,3	1,4	5,9	4,4
02 202.....	1 814	867	47,8	851	31,6	7,4	7,1	37,3	3,5	0,8	8,2	4,1
02 203.....	1 600	618	38,6	606	31,0	7,3	11,7	31,0	4,0	1,3	9,4	4,3
02 204.....	1 701	731	43,0	707	27,4	8,1	8,2	33,8	3,5	2,3	10,7	5,9
02 205.....	1 933	978	50,6	967	30,6	7,3	7,4	39,3	2,2	1,7	7,8	3,7
02 206.....	1 858	836	45,0	809	33,9	14,6	8,5	24,7	3,6	1,9	6,7	6,2
02 207.....	1 626	722	44,4	705	30,2	7,8	9,4	36,5	2,7	1,8	8,2	3,4
02 208.....	1 607	723	45,0	708	27,1	6,5	9,2	38,3	3,2	1,1	8,3	6,2
02 209.....	1 937	879	45,4	857	26,1	6,5	10,0	39,4	2,8	1,3	8,3	5,5
02 210.....	1 938	932	48,1	910	24,0	7,0	8,9	42,2	3,8	0,7	8,0	5,4
02 211.....	1 948	827	42,5	799	30,4	7,5	8,0	38,0	2,3	2,9	6,4	4,5
02 212.....	1 890	860	45,5	855	26,8	6,0	8,4	37,4	2,1	1,2	10,9	7,3
02 213.....	1 816	833	45,9	817	25,5	2,6	9,2	41,6	2,9	0,4	13,1	4,8
02 214.....	1 736	777	44,8	754	27,1	5,0	9,5	38,1	2,9	0,9	11,1	5,3
02 215.....	2 102	988	47,0	961	25,3	6,2	9,7	38,0	3,0	1,0	11,1	5,6
02 2A.....	x	477	x	475	27,8	10,1	7,8	37,9	5,3	1,7	5,9	3,6
02 2B.....	x	459	x	458	26,2	9,0	7,6	40,4	6,1	2,2	5,7	2,8
02 2C.....	x	450	x	447	24,6	7,8	7,8	43,0	5,8	2,0	4,7	4,3
02 2D.....	x	601	x	597	25,8	8,2	8,2	40,7	5,0	2,2	5,4	4,5
02 2E.....	x	437	x	433	24,0	8,8	8,8	41,3	3,9	1,8	–	11,3
02 2F.....	x	438	x	432	21,1	6,7	9,5	46,1	3,5	1,4	4,2	7,6
02 2G.....	x	433	x	426	19,0	5,2	10,1	48,8	3,1	1,2	6,8	5,9
03 301.....	1 733	616	35,5	609	40,4	19,5	11,0	13,0	4,8	2,8	3,9	4,6
03 302.....	1 642	679	41,4	660	37,9	16,5	10,3	18,8	4,2	2,6	4,1	5,6
03 303.....	1 939	871	44,9	857	28,2	7,9	8,5	39,2	3,6	1,4	6,5	4,6
03 304.....	1 736	798	46,0	785	32,2	12,4	7,1	32,0	3,3	2,3	5,6	5,1
03 305.....	2 045	768	37,6	746	35,8	23,3	5,9	13,5	6,3	3,4	4,3	7,5
03 306.....	2 062	792	38,4	764	36,3	19,2	8,6	12,8	5,5	4,2	6,4	6,9
03 307.....	1 887	739	39,2	723	36,9	24,1	5,7	11,3	5,5	4,1	4,4	7,9
03 308.....	1 655	603	36,4	574	38,0	15,0	6,8	18,1	4,2	4,4	5,9	7,7
03 309.....	1 573	611	38,8	584	37,3	9,8	9,1	24,8	3,3	2,2	6,7	6,8
03 310.....	1 745	779	44,6	748	29,1	5,7	8,7	35,8	1,9	1,1	11,6	6,0

**2 Wahlberechtigte, Wahlbeteiligung und Zweitstimmen bei der Wahl zum Abgeordnetenhaus von Berlin
am 17. September 2006 in der Wahlgebietseinteilung 2011 nach Stimmbezirken**

– Friedrichshain-Kreuzberg –

Wahlkreis Stimmbezirk	Wahl- berechtigte	Wähler	Wahl- beteili- gung	Gültige Zweit- stimmen	SPD	CDU	DIE LINKE	GRÜNE	FDP	GRAUE	WASG	Sons- tige
	Anzahl		%	Anzahl	%							
03 311.....	1 528	675	44,2	653	28,5	4,1	11,8	35,4	1,8	1,2	10,7	6,4
03 312.....	1 214	513	42,3	490	35,9	5,7	8,4	31,4	1,2	1,4	10,0	5,9
03 313.....	1 688	820	48,6	798	24,6	4,8	7,9	42,0	2,4	0,6	11,2	6,6
03 314.....	1 675	671	40,1	651	35,8	10,1	6,9	24,3	4,9	2,9	9,8	5,2
03 315.....	1 688	777	46,0	759	27,8	4,3	9,2	40,6	2,4	1,4	9,1	5,1
03 3A.....	x	441	x	434	26,0	15,9	7,4	32,0	4,4	3,0	6,0	5,3
03 3B.....	x	452	x	445	27,6	15,5	6,1	31,2	7,0	2,9	4,7	4,9
03 3C.....	x	413	x	405	31,6	21,0	4,7	21,5	7,2	5,2	3,7	5,2
03 3D.....	x	383	x	376	31,9	22,6	4,3	19,9	6,6	5,3	4,5	4,8
03 3E.....	x	307	x	301	24,9	16,9	7,6	30,2	4,3	2,3	8,0	5,6
03 3F.....	x	348	x	342	23,4	13,2	7,3	38,3	3,8	1,8	7,6	4,7
03 3G.....	x	410	x	403	22,3	10,7	6,9	43,7	3,2	1,7	7,2	4,2
04 401.....	2 357	950	40,3	929	24,3	8,2	48,3	3,2	2,9	3,1	4,0	5,9
04 402.....	2 193	833	38,0	819	28,2	6,2	47,4	4,4	2,9	1,5	3,7	5,7
04 403.....	2 012	792	39,4	777	31,1	8,4	33,2	10,7	4,2	2,2	3,2	6,9
04 404.....	2 269	1 020	45,0	991	28,8	9,4	38,6	8,7	4,5	2,4	3,0	4,5
04 405.....	1 863	750	40,3	730	37,4	9,9	25,2	12,1	5,1	2,6	2,7	5,1
04 406.....	2 116	826	39,0	813	31,6	7,1	22,1	20,3	5,3	1,0	4,6	8,0
04 407.....	1 875	809	43,1	798	31,1	6,8	18,7	26,4	4,4	1,3	3,8	7,6
04 408.....	1 938	830	42,8	816	33,9	7,6	23,2	17,4	3,6	2,1	5,3	7,0
04 409.....	1 987	820	41,3	805	32,2	8,9	29,2	13,3	4,2	1,7	4,6	5,8
04 410.....	2 186	1 008	46,1	985	32,6	8,3	31,2	11,5	4,0	1,6	4,2	6,7
04 411.....	2 176	950	43,7	928	30,5	10,1	35,5	7,3	4,4	2,3	2,8	7,1
04 412.....	1 838	780	42,4	761	27,9	9,6	44,2	3,0	1,8	4,9	2,8	5,9
04 413.....	1 712	679	39,7	669	31,1	12,0	32,3	5,5	2,4	2,7	3,6	10,5
04 414.....	1 480	598	40,4	590	30,2	7,1	37,5	6,1	4,4	3,2	3,6	8,0
04 415.....	770	289	37,5	282	36,9	4,6	23,8	17,0	2,5	2,5	4,6	8,2
04 4A.....	x	757	x	751	20,8	7,9	55,0	4,0	2,5	2,3	3,2	4,4
04 4B.....	x	537	x	527	28,3	7,6	38,7	10,1	4,0	3,0	3,0	5,3
04 4C.....	x	493	x	479	30,7	6,9	27,3	18,0	5,2	1,3	4,0	6,7
04 4D.....	x	544	x	534	28,7	8,1	34,6	13,5	4,7	2,1	3,7	4,7
04 4E.....	x	507	x	494	26,9	8,1	27,9	19,6	5,1	2,0	4,7	5,7
04 4F.....	x	627	x	618	27,3	9,9	47,7	3,7	3,4	2,9	1,6	3,4
04 4G.....	x	616	x	606	27,9	8,9	44,9	5,9	3,6	3,1	2,3	3,3
05 501.....	1 686	722	42,8	709	31,6	7,1	19,5	21,6	3,8	0,4	6,8	9,3
05 502.....	1 767	696	39,4	682	29,6	5,4	21,0	23,3	3,5	0,1	7,6	9,4
05 503.....	1 847	795	43,0	777	31,1	7,6	20,5	20,3	3,3	1,2	7,1	8,9
05 504.....	1 828	739	40,4	724	30,2	6,1	23,8	19,2	3,6	1,2	6,1	9,8
05 505.....	1 316	616	46,8	604	36,6	5,3	18,5	23,3	3,6	0,8	4,6	7,1
05 506.....	1 595	706	44,3	686	30,8	6,1	17,2	27,6	3,2	0,7	6,3	8,2
05 507.....	1 705	735	43,1	724	30,9	5,7	18,5	27,9	3,3	1,1	6,1	6,5
05 508.....	1 476	596	40,4	582	30,2	6,2	19,4	26,8	3,6	0,9	4,0	8,9
05 509.....	1 724	698	40,5	689	30,3	6,7	20,8	24,4	4,1	1,5	4,9	7,4
05 510.....	1 757	727	41,4	717	29,8	7,0	19,4	24,5	4,2	1,5	6,6	7,0
05 511.....	2 194	958	43,7	943	27,7	8,1	18,2	29,3	4,6	0,8	4,6	6,8
05 512.....	1 862	742	39,8	722	28,5	4,3	16,9	31,7	3,6	0,6	6,5	7,9
05 513.....	1 828	701	38,3	687	29,1	6,1	22,7	21,5	4,1	1,5	6,6	8,4
05 514.....	1 719	712	41,4	694	28,1	5,8	22,8	24,1	4,3	0,7	5,8	8,5
05 515.....	2 044	855	41,8	836	28,6	7,1	23,0	23,4	4,1	1,1	4,5	8,3
05 516.....	1 822	757	41,5	744	30,0	6,3	21,2	22,4	3,4	0,7	6,0	9,9
05 5A.....	x	403	x	396	29,8	8,6	22,7	24,0	5,1	1,3	2,8	5,8
05 5B.....	x	443	x	435	29,4	8,5	22,8	23,0	5,1	1,6	3,9	5,7
05 5C.....	x	490	x	483	28,4	7,0	18,0	29,6	5,2	1,4	4,6	5,8

**2 Wahlberechtigte, Wahlbeteiligung und Zweitstimmen bei der Wahl zum Abgeordnetenhaus von Berlin
am 17. September 2006 in der Wahlgebietseinteilung 2011 nach Stimmbezirken**

– Friedrichshain-Kreuzberg –

Wahlkreis Stimmbezirk	Wahl- berechtigte	Wähler	Wahl- beteili- gung	Gültige Zweit- stimmen	SPD	CDU	DIE LINKE	GRÜNE	FDP	GRAUE	WASG	Sons- tige
	Anzahl		%	Anzahl	%							
05 5D.....	x	553	x	548	32,7	6,9	16,1	25,7	5,1	1,5	6,0	6,0
05 5E.....	x	594	x	589	31,4	7,3	18,7	23,9	5,4	1,7	5,8	5,8
05 5F.....	x	388	x	380	26,8	8,4	24,5	25,3	3,7	0,5	4,5	6,3
05 5G.....	x	416	x	409	27,1	8,6	23,2	26,4	3,9	0,5	4,4	5,9
06 601.....	2 059	961	46,7	946	30,7	8,4	32,2	8,7	4,3	2,9	3,7	9,2
06 602.....	1 831	866	47,3	842	30,3	8,2	27,0	15,8	4,5	1,9	3,9	8,4
06 603.....	1 959	890	45,4	876	32,6	7,1	19,4	22,5	5,1	0,9	3,5	8,8
06 604.....	2 243	988	44,0	975	29,2	4,4	17,8	30,7	2,4	1,3	6,1	8,1
06 605.....	2 188	1 018	46,5	1 000	32,2	5,2	15,6	31,7	3,6	1,0	4,9	5,8
06 606.....	2 037	916	45,0	899	30,7	4,1	15,1	30,4	3,2	0,3	7,1	9,0
06 607.....	2 044	922	45,1	902	30,4	4,3	15,4	31,3	4,5	0,8	6,2	7,1
06 608.....	1 887	870	46,1	850	30,6	5,2	19,3	25,8	4,4	0,7	6,5	7,6
06 609.....	1 478	631	42,7	615	31,7	5,2	19,7	21,8	4,4	1,0	6,5	9,8
06 610.....	2 004	939	46,9	922	30,2	5,3	14,9	33,1	3,5	1,3	6,3	5,5
06 611.....	1 999	901	45,1	889	29,4	6,7	20,5	26,1	3,6	2,0	4,7	7,0
06 612.....	1 492	625	41,9	606	35,1	7,8	17,2	18,8	3,3	2,6	6,4	8,7
06 613.....	1 810	760	42,0	741	32,5	9,9	19,2	14,6	4,6	3,1	4,9	11,3
06 614.....	1 343	539	40,1	521	28,4	7,7	22,8	20,3	3,6	2,1	6,0	9,0
06 615.....	495	214	43,2	209	31,6	11,5	20,6	20,6	5,3	1,0	5,3	4,3
06 616.....	1 178	533	45,2	530	31,1	13,6	22,3	14,3	9,1	1,1	3,6	4,9
06 6A.....	x	673	x	665	28,6	9,3	32,5	14,4	5,3	2,0	3,3	4,7
06 6B.....	x	508	x	504	28,6	7,7	28,0	22,4	4,8	1,8	3,8	3,0
06 6C.....	x	514	x	509	26,3	6,5	18,1	31,4	5,3	1,8	5,1	5,5
06 6D.....	x	461	x	457	28,2	5,7	15,3	34,6	5,0	1,8	4,4	5,0
06 6E.....	x	622	x	614	29,0	9,0	18,6	25,2	7,2	1,8	4,1	5,2
06 6F.....	x	603	x	596	28,9	8,4	20,8	25,8	5,4	1,3	3,9	5,5
Insgesamt.....	165 331	92 451	55,9	90 619	30,1	8,7	16,8	26,6	4,1	1,8	5,8	6,2

**3 Wahlberechtigte, Wahlbeteiligung und Zweitstimmen bei der Wahl zum Deutschen Bundestag
am 27. September 2009 in der Wahlgebietseinteilung 2011 nach Stimmbezirken**

– Friedrichshain-Kreuzberg –

Wahlkreis Stimmbezirk	Wahl- berechtigte	Wähler	Wahl- beteili- gung	Gültige Zweit- stimmen	SPD	CDU	DIE LINKE	GRÜNE	FDP	PIRA- TEN	NPD	Sons- tige
	Anzahl		%	Anzahl	%							
01 101.....	1 926	922	47,9	901	27,4	14,9	22,6	21,3	7,7	3,1	1,6	1,4
01 102.....	1 570	816	52,0	802	27,7	13,0	16,2	31,3	5,9	4,1	0,7	1,1
01 103.....	1 578	785	49,7	759	33,9	18,4	20,4	13,6	7,5	2,2	1,2	2,8
01 104.....	2 025	1 092	53,9	1 078	25,3	10,4	15,9	32,3	8,0	6,0	0,6	1,5
01 105.....	1 923	1 099	57,2	1 084	23,1	8,6	15,7	39,1	5,9	5,1	0,6	2,0
01 106.....	2 046	1 147	56,1	1 133	24,7	10,3	16,9	36,1	4,6	4,5	0,4	2,5
01 107.....	1 752	988	56,4	974	23,4	13,8	14,6	36,6	5,9	3,6	0,6	1,6
01 108.....	1 802	943	52,3	935	25,5	8,9	16,6	37,6	4,3	5,2	0,2	1,7
01 109.....	1 763	949	53,8	933	21,9	13,3	13,2	35,2	8,6	4,9	0,6	2,4
01 110.....	1 845	1 105	59,9	1 095	24,5	7,8	18,9	35,7	4,9	4,7	0,5	3,1
01 111.....	1 966	1 130	57,5	1 119	26,0	8,0	17,4	36,0	5,8	4,6	0,2	2,0
01 112.....	1 975	1 183	59,9	1 168	21,8	8,7	18,4	40,8	3,6	4,1	0,5	2,1
01 113.....	1 945	1 117	57,4	1 102	24,8	7,8	16,9	37,8	5,0	4,9	0,3	2,5
01 114.....	1 919	1 154	60,1	1 144	21,6	9,4	15,8	40,9	4,1	4,8	0,8	2,6
01 115.....	1 805	1 055	58,4	1 039	21,7	9,0	18,3	38,9	4,5	4,9	0,4	2,4
01 1A.....	x	1 048	x	1 040	20,1	14,4	11,6	38,7	7,8	4,1	0,8	2,5
01 1B.....	x	974	x	967	19,6	14,3	12,3	36,3	8,6	5,8	0,4	2,7
01 1C.....	x	816	x	810	21,6	14,2	12,3	39,6	6,2	3,6	0,4	2,1
01 1D.....	x	819	x	810	17,3	13,1	12,8	42,8	7,3	3,8	0,5	2,3
01 1E.....	x	793	x	788	19,4	12,6	11,4	43,4	6,6	4,2	0,3	2,2
01 1F.....	x	917	x	911	18,3	13,4	11,9	41,6	6,6	4,9	0,3	3,0
02 201.....	1 946	1 119	57,5	1 096	22,6	10,2	17,3	37,8	4,5	4,7	0,8	2,0
02 202.....	1 917	1 072	55,9	1 059	24,0	7,4	18,6	38,0	3,9	5,5	0,6	2,2
02 203.....	1 647	864	52,5	845	24,3	7,0	22,6	33,8	3,9	5,4	0,7	2,2
02 204.....	1 865	979	52,5	957	22,7	8,0	20,4	35,8	3,6	6,7	0,2	2,6
02 205.....	1 972	1 154	58,5	1 141	25,1	7,2	17,3	38,6	4,3	4,3	0,9	2,5
02 206.....	1 890	1 039	55,0	1 010	25,7	11,3	23,0	27,9	4,5	4,0	0,7	3,0
02 207.....	1 738	960	55,2	943	24,5	6,4	21,8	36,6	3,7	4,6	0,4	2,0
02 208.....	1 706	928	54,4	911	22,9	6,3	22,8	35,2	4,3	5,4	0,4	2,6
02 209.....	1 987	1 105	55,6	1 080	20,2	6,8	23,5	34,6	4,2	7,4	0,6	2,7
02 210.....	1 948	1 077	55,3	1 056	21,5	6,5	21,1	39,0	3,6	5,4	0,3	2,6
02 211.....	1 958	1 039	53,1	1 025	21,6	7,4	21,9	35,8	5,2	5,1	0,5	2,6
02 212.....	1 998	1 124	56,3	1 102	20,4	5,8	23,0	38,5	3,1	6,4	0,3	2,6
02 213.....	1 967	1 112	56,5	1 089	21,5	3,5	22,8	40,4	3,2	6,2	–	2,4
02 214.....	1 796	979	54,5	954	20,3	5,3	21,7	37,7	4,2	6,6	0,3	3,8
02 215.....	2 105	1 194	56,7	1 167	19,2	7,2	23,0	36,8	4,4	6,4	0,4	2,7
02 2A.....	x	701	x	694	20,5	9,8	13,8	39,9	8,2	5,8	0,3	1,7
02 2B.....	x	650	x	642	20,6	9,2	13,7	41,6	7,6	5,3	0,3	1,7
02 2C.....	x	673	x	665	18,5	9,2	14,0	45,6	5,1	5,4	0,5	1,8
02 2D.....	x	880	x	875	17,3	10,7	14,4	46,1	4,8	4,7	0,5	1,6
02 2E.....	x	708	x	700	17,7	7,7	16,1	46,3	4,3	6,0	0,3	1,6
02 2F.....	x	720	x	711	17,7	7,6	16,2	46,1	4,2	6,0	0,3	1,8
02 2G.....	x	987	x	978	13,2	9,3	16,3	47,6	4,2	6,6	0,2	2,6
03 301.....	1 758	896	51,0	874	25,3	16,6	23,1	20,1	8,1	3,3	1,5	1,9
03 302.....	1 674	850	50,8	834	28,9	13,8	19,8	24,0	7,0	3,5	1,1	2,0
03 303.....	1 950	1 036	53,1	1 023	23,0	8,4	20,6	35,7	4,6	5,3	0,8	1,7
03 304.....	1 664	941	56,6	921	24,0	14,1	16,2	33,8	5,5	4,5	0,5	1,4
03 305.....	2 072	983	47,4	964	27,5	18,8	18,9	18,8	8,4	3,2	1,0	3,4
03 306.....	2 017	1 016	50,4	984	24,2	17,0	20,9	21,0	9,2	3,2	1,3	3,2
03 307.....	1 885	909	48,2	873	28,6	20,7	16,0	17,3	9,7	2,7	2,3	2,5
03 308.....	1 589	744	46,8	721	29,8	11,5	21,6	24,3	6,5	2,8	1,5	1,9
03 309.....	1 616	795	49,2	780	22,3	8,3	23,3	34,2	4,4	4,2	1,2	2,1
03 310.....	1 900	1 046	55,1	1 016	19,3	5,4	27,2	35,0	3,5	6,0	0,5	3,1

**3 Wahlberechtigte, Wahlbeteiligung und Zweitstimmen bei der Wahl zum Deutschen Bundestag
am 27. September 2009 in der Wahlgebietseinteilung 2011 nach Stimmbezirken**

– Friedrichshain-Kreuzberg –

Wahlkreis Stimmbezirk	Wahl- berechtigte	Wähler	Wahl- beteili- gung	Gültige Zweit- stimmen	SPD	CDU	DIE LINKE	GRÜNE	FDP	PIRA- TEN	NPD	Sons- tige
	Anzahl		%	Anzahl	%							
03 311.....	1 677	935	55,8	903	20,9	4,4	28,5	35,5	1,7	6,5	0,6	1,9
03 312.....	1 297	639	49,3	621	25,1	6,4	27,5	32,2	2,1	4,5	0,8	1,3
03 313.....	1 809	1 025	56,7	1 000	21,6	8,5	21,5	36,1	3,8	6,0	0,4	2,1
03 314.....	1 810	968	53,5	940	21,6	8,8	23,8	33,6	4,1	5,0	0,6	2,3
03 315.....	1 763	980	55,6	964	21,5	5,3	20,6	38,9	3,3	7,0	0,3	3,1
03 3A.....	x	741	x	730	18,2	12,5	17,0	37,4	7,0	4,7	0,5	2,7
03 3B.....	x	577	x	572	19,4	16,4	12,8	34,6	8,4	5,8	0,3	2,3
03 3C.....	x	527	x	520	19,8	20,6	13,5	28,5	9,2	5,0	0,8	2,7
03 3D.....	x	483	x	474	19,8	23,2	13,7	25,5	9,7	3,8	1,3	3,0
03 3E.....	x	448	x	438	18,9	19,2	14,4	32,9	8,4	3,4	0,9	1,8
03 3F.....	x	562	x	553	17,0	11,4	17,2	41,0	6,1	4,7	0,2	2,4
03 3G.....	x	721	x	708	16,8	11,0	16,9	41,0	6,4	4,9	0,1	2,8
04 401.....	2 275	1 101	48,4	1 085	18,9	11,6	47,8	8,8	5,4	3,4	1,8	2,2
04 402.....	2 136	1 019	47,7	1 003	16,8	12,2	50,1	7,1	6,6	4,3	1,3	1,6
04 403.....	2 107	1 129	53,6	1 111	16,3	15,8	34,4	15,2	7,8	5,8	1,6	3,2
04 404.....	2 231	1 166	52,3	1 149	18,7	14,6	39,8	12,2	7,6	3,2	1,1	2,8
04 405.....	1 929	1 092	56,6	1 080	20,8	14,9	30,2	15,6	8,7	6,1	0,9	2,7
04 406.....	2 151	1 181	54,9	1 163	19,2	12,1	28,1	21,6	6,0	8,3	1,2	3,4
04 407.....	2 012	1 133	56,3	1 119	19,5	15,0	23,1	23,9	6,3	8,2	0,9	3,1
04 408.....	2 055	1 169	56,9	1 151	19,1	11,6	30,5	21,9	5,1	7,0	1,5	3,3
04 409.....	2 079	1 073	51,6	1 061	19,1	14,0	30,2	18,1	6,9	7,3	0,8	3,7
04 410.....	2 281	1 204	52,8	1 184	19,3	14,1	32,3	16,2	7,3	7,1	1,2	2,4
04 411.....	2 184	1 048	48,0	1 029	18,2	17,8	38,3	9,7	6,7	4,1	2,1	3,1
04 412.....	2 076	1 058	51,0	1 036	20,2	17,3	43,6	7,3	5,7	2,6	1,4	1,8
04 413.....	1 752	866	49,4	849	18,6	13,9	40,2	10,2	5,2	5,3	2,5	4,1
04 414.....	1 465	734	50,1	724	18,4	13,4	40,1	11,7	5,9	5,7	1,9	2,9
04 415.....	874	449	51,4	443	19,2	12,4	27,1	21,9	6,1	9,5	1,4	2,5
04 4A.....	x	851	x	844	17,2	12,0	55,6	8,1	3,1	1,8	0,7	1,7
04 4B.....	x	721	x	715	17,2	14,5	36,4	18,9	5,9	3,9	0,6	2,7
04 4C.....	x	769	x	762	17,6	15,4	28,3	22,8	7,1	5,6	0,9	2,2
04 4D.....	x	814	x	804	17,9	14,2	35,0	19,3	6,8	4,6	0,9	1,4
04 4E.....	x	761	x	751	16,4	14,9	32,2	21,6	6,7	4,9	0,5	2,8
04 4F.....	x	779	x	769	17,2	14,6	44,5	12,1	5,9	3,3	0,7	2,0
04 4G.....	x	887	x	882	19,3	13,5	46,1	11,6	4,9	2,4	0,5	1,8
05 501.....	1 765	954	54,1	938	15,6	10,1	26,3	23,5	7,2	12,2	0,7	4,4
05 502.....	1 838	987	53,7	972	17,9	9,6	25,9	25,1	8,2	9,4	1,2	2,7
05 503.....	1 992	1 090	54,7	1 069	16,9	11,1	27,8	25,6	5,4	8,7	1,1	3,3
05 504.....	1 867	991	53,1	974	15,9	11,0	27,8	25,6	5,2	9,7	1,5	3,3
05 505.....	1 407	782	55,6	769	20,9	10,1	23,8	26,9	6,8	8,7	0,3	2,5
05 506.....	1 646	891	54,1	874	18,5	8,2	25,7	27,5	6,5	10,5	0,6	2,4
05 507.....	1 769	1 002	56,6	987	17,3	10,3	25,4	29,2	6,7	7,3	0,6	3,1
05 508.....	1 486	819	55,1	811	15,2	10,0	26,4	27,6	5,9	10,0	1,6	3,3
05 509.....	1 729	930	53,8	919	19,5	9,4	26,6	25,4	6,4	9,5	0,7	2,7
05 510.....	1 854	1 016	54,8	999	16,7	8,3	26,9	26,7	6,3	10,7	0,8	3,5
05 511.....	2 268	1 268	55,9	1 249	17,3	9,7	23,9	30,1	6,5	9,4	0,6	2,6
05 512.....	1 949	1 069	54,8	1 042	16,4	7,9	24,1	33,0	5,1	10,0	0,7	2,9
05 513.....	1 960	1 069	54,5	1 053	17,2	10,1	30,1	23,2	5,6	8,9	0,9	4,0
05 514.....	1 796	959	53,4	943	17,9	9,4	28,2	24,7	6,6	8,7	0,8	3,6
05 515.....	2 125	1 152	54,2	1 134	18,1	8,7	27,1	26,5	6,3	9,0	0,8	3,5
05 516.....	1 870	1 015	54,3	997	16,8	8,6	30,1	25,4	4,7	10,1	0,8	3,5
05 5A.....	x	683	x	673	15,5	14,3	23,5	29,9	6,2	7,1	0,4	3,1
05 5B.....	x	737	x	728	16,5	13,3	22,5	30,9	5,8	7,4	0,4	3,2
05 5C.....	x	810	x	801	18,0	11,6	18,9	31,7	8,0	8,2	0,7	2,9

**3 Wahlberechtigte, Wahlbeteiligung und Zweitstimmen bei der Wahl zum Deutschen Bundestag
am 27. September 2009 in der Wahlgebietseinteilung 2011 nach Stimmbezirken**

– Friedrichshain-Kreuzberg –

Wahlkreis Stimmbezirk	Wahl- berechtigte	Wähler	Wahl- beteili- gung	Gültige Zweit- stimmen	SPD	CDU	DIE LINKE	GRÜNE	FDP	PIRA- TEN	NPD	Sons- tige
	Anzahl		%	Anzahl	%							
05 5D.....	x	875	x	866	18,8	12,0	22,9	31,2	5,0	7,4	0,1	2,7
05 5E.....	x	925	x	915	18,1	11,9	22,4	31,0	5,7	7,9	0,2	2,7
05 5F.....	x	692	x	683	17,7	11,9	20,2	31,5	7,6	8,1	0,6	2,5
05 5G.....	x	703	x	693	17,5	11,8	21,5	30,6	7,1	7,8	0,9	2,9
06 601.....	2 017	1 146	56,8	1 130	19,7	12,8	37,3	14,9	5,2	5,4	1,4	3,3
06 602.....	2 008	1 140	56,8	1 125	20,2	12,4	31,7	18,9	6,2	6,5	1,4	2,7
06 603.....	2 114	1 218	57,6	1 205	21,2	11,5	24,1	23,5	7,6	8,0	1,1	3,1
06 604.....	2 212	1 211	54,7	1 191	19,6	8,9	23,6	29,1	4,9	10,7	0,9	2,4
06 605.....	2 281	1 324	58,0	1 308	18,1	9,8	21,9	31,0	5,8	9,7	0,9	2,8
06 606.....	2 107	1 182	56,1	1 164	18,6	9,4	20,4	34,1	5,2	9,4	0,5	2,5
06 607.....	2 130	1 183	55,5	1 162	18,4	8,3	22,4	32,4	5,2	9,1	0,4	3,6
06 608.....	2 041	1 179	57,8	1 163	18,0	9,8	24,2	29,4	6,8	8,5	0,6	2,7
06 609.....	1 712	966	56,4	951	16,5	10,0	27,0	26,5	6,5	9,7	0,8	2,9
06 610.....	2 108	1 148	54,5	1 136	19,4	9,5	23,0	30,5	5,7	8,3	0,4	3,2
06 611.....	2 125	1 162	54,7	1 151	18,9	10,0	23,8	28,9	5,7	8,3	0,9	3,4
06 612.....	1 482	821	55,4	808	18,3	10,9	23,9	26,2	7,5	9,7	0,9	2,6
06 613.....	1 881	972	51,7	958	17,3	14,1	29,0	18,8	6,6	8,7	2,9	2,6
06 614.....	1 422	760	53,4	751	17,6	11,6	26,5	24,0	6,7	9,5	1,7	2,5
06 615.....	726	419	57,7	412	20,1	16,0	23,5	23,5	8,0	5,3	1,0	2,4
06 616.....	1 238	716	57,8	713	20,3	19,4	24,0	15,6	13,0	3,9	1,1	2,7
06 6A.....	x	1 022	x	1 011	20,1	14,1	28,3	23,1	6,5	4,5	1,2	2,2
06 6B.....	x	861	x	854	18,6	12,9	26,6	27,0	6,1	6,4	0,8	1,5
06 6C.....	x	701	x	694	17,4	12,2	19,6	33,3	6,5	8,5	0,3	2,2
06 6D.....	x	789	x	782	19,9	11,6	17,9	32,6	7,3	7,7	0,5	2,4
06 6E.....	x	799	x	790	17,7	14,3	19,6	29,4	8,4	7,0	0,8	2,9
06 6F.....	x	1 031	x	1 021	17,5	13,1	21,4	30,4	6,8	7,5	0,7	2,5
Insgesamt.....	171 293	123 911	72,3	121 988	20,2	11,2	23,9	29,2	5,9	6,2	0,8	2,6

**4 Melderechtlich registrierte Einwohner am Ort der Hauptwohnung in Berlin am 31. Dezember 2010
nach Stimmbezirken, Staatsangehörigkeit und Alter**

– Friedrichshain-Kreuzberg –

Wahlkreis Stimmbezirk	Ins- gesamt	Ausländer			Deutsche								
		insgesamt		darunter Unions- bürger in % Sp.1	ins- gesamt	im Alter von ... bis unter ... Jahren							
		Anzahl	in % Sp. 1			unter 6		6 - 18		18 - 65		65 und mehr	
						Anzahl	in % Sp. 5	Anzahl	in % Sp. 5	Anzahl	in % Sp. 5	Anzahl	in % Sp. 5
	1	2	3	4	5	6	7	8	9	10	11	12	13
01 101.....	3 933	1 431	36,4	8,6	2 502	169	6,8	382	15,3	1 724	68,9	227	9,1
01 102.....	3 336	1 095	32,8	6,9	2 241	243	10,8	370	16,5	1 448	64,6	180	8,0
01 103.....	3 414	1 152	33,7	5,3	2 262	302	13,4	363	16,0	1 170	51,7	427	18,9
01 104.....	3 080	616	20,0	7,7	2 464	196	8,0	244	9,9	1 797	72,9	227	9,2
01 105.....	3 114	819	26,3	10,4	2 295	132	5,8	210	9,2	1 807	78,7	146	6,4
01 106.....	3 020	658	21,8	9,3	2 362	138	5,8	195	8,3	1 815	76,8	214	9,1
01 107.....	2 769	638	23,0	10,1	2 131	159	7,5	254	11,9	1 500	70,4	218	10,2
01 108.....	2 665	519	19,5	8,4	2 146	142	6,6	167	7,8	1 663	77,5	174	8,1
01 109.....	2 744	527	19,2	6,5	2 217	176	7,9	194	8,8	1 608	72,5	239	10,8
01 110.....	3 029	767	25,3	9,5	2 262	184	8,1	242	10,7	1 696	75,0	140	6,2
01 111.....	2 955	686	23,2	7,2	2 269	154	6,8	167	7,4	1 778	78,4	170	7,5
01 112.....	3 003	566	18,8	7,7	2 437	170	7,0	307	12,6	1 793	73,6	167	6,9
01 113.....	3 202	762	23,8	6,9	2 440	172	7,0	303	12,4	1 785	73,2	180	7,4
01 114.....	2 722	385	14,1	6,7	2 337	174	7,4	273	11,7	1 720	73,6	170	7,3
01 115.....	2 539	436	17,2	7,4	2 103	141	6,7	189	9,0	1 601	76,1	172	8,2
02 201.....	2 750	457	16,6	6,7	2 293	124	5,4	216	9,4	1 751	76,4	202	8,8
02 202.....	3 241	798	24,6	7,7	2 443	183	7,5	307	12,6	1 772	72,5	181	7,4
02 203.....	3 730	1 323	35,5	8,3	2 407	250	10,4	364	15,1	1 672	69,5	121	5,0
02 204.....	3 159	956	30,3	12,0	2 203	166	7,5	151	6,9	1 716	77,9	170	7,7
02 205.....	2 974	659	22,2	8,4	2 315	172	7,4	183	7,9	1 720	74,3	240	10,4
02 206.....	3 246	799	24,6	5,3	2 447	237	9,7	319	13,0	1 543	63,1	348	14,2
02 207.....	3 715	1 278	34,4	7,2	2 437	237	9,7	445	18,3	1 603	65,8	152	6,2
02 208.....	3 501	1 263	36,1	9,3	2 238	211	9,4	288	12,9	1 615	72,2	124	5,5
02 209.....	3 538	1 101	31,1	10,1	2 437	240	9,8	190	7,8	1 817	74,6	190	7,8
02 210.....	3 055	747	24,5	9,7	2 308	156	6,8	195	8,4	1 817	78,7	140	6,1
02 211.....	2 967	715	24,1	9,6	2 252	121	5,4	182	8,1	1 726	76,6	223	9,9
02 212.....	3 558	1 068	30,0	8,4	2 490	184	7,4	346	13,9	1 853	74,4	107	4,3
02 213.....	3 816	1 381	36,2	11,1	2 435	226	9,3	259	10,6	1 884	77,4	66	2,7
02 214.....	3 172	1 037	32,7	11,0	2 135	171	8,0	183	8,6	1 690	79,2	91	4,3
02 215.....	3 310	875	26,4	12,4	2 435	128	5,3	195	8,0	1 932	79,3	180	7,4
03 301.....	3 545	1 178	33,2	6,8	2 367	217	9,2	421	17,8	1 430	60,4	299	12,6
03 302.....	3 383	903	26,7	5,2	2 480	265	10,7	526	21,2	1 487	60,0	202	8,1
03 303.....	2 909	592	20,4	8,1	2 317	160	6,9	207	8,9	1 755	75,7	195	8,4
03 304.....	2 751	661	24,0	8,5	2 090	134	6,4	225	10,8	1 460	69,9	271	13,0
03 305.....	3 451	947	27,4	4,2	2 504	217	8,7	283	11,3	1 521	60,7	483	19,3
03 306.....	3 480	1 037	29,8	4,3	2 443	194	7,9	282	11,5	1 472	60,3	495	20,3
03 307.....	3 509	1 061	30,2	3,1	2 448	236	9,6	374	15,3	1 280	52,3	558	22,8
03 308.....	3 951	1 493	37,8	4,8	2 458	320	13,0	528	21,5	1 355	55,1	255	10,4
03 309.....	3 516	1 333	37,9	6,4	2 183	250	11,5	336	15,4	1 379	63,2	218	10,0
03 310.....	3 477	1 086	31,2	7,1	2 391	194	8,1	298	12,5	1 797	75,2	102	4,3
03 311.....	3 615	1 473	40,7	8,9	2 142	203	9,5	291	13,6	1 555	72,6	93	4,3
03 312.....	3 551	1 481	41,7	7,3	2 070	257	12,4	434	21,0	1 258	60,8	121	5,8
03 313.....	3 060	844	27,6	8,8	2 216	173	7,8	260	11,7	1 673	75,5	110	5,0
03 314.....	3 175	962	30,3	7,7	2 213	163	7,4	256	11,6	1 464	66,2	330	14,9
03 315.....	2 988	951	31,8	9,8	2 037	152	7,5	162	8,0	1 581	77,6	142	7,0
04 401.....	2 710	221	8,2	1,5	2 489	110	4,4	143	5,7	1 218	48,9	1 018	40,9
04 402.....	2 670	293	11,0	2,5	2 377	127	5,3	157	6,6	1 247	52,5	846	35,6
04 403.....	2 790	278	10,0	4,0	2 512	137	5,5	186	7,4	1 794	71,4	395	15,7
04 404.....	2 725	250	9,2	2,0	2 475	109	4,4	119	4,8	1 442	58,3	805	32,5
04 405.....	2 328	224	9,6	2,1	2 104	127	6,0	107	5,1	1 259	59,8	611	29,0
04 406.....	2 810	320	11,4	4,7	2 490	158	6,3	147	5,9	2 014	80,9	171	6,9

**4 Melderechtlich registrierte Einwohner am Ort der Hauptwohnung in Berlin am 31. Dezember 2010
nach Stimmbezirken, Staatsangehörigkeit und Alter**

– Friedrichshain-Kreuzberg –

Wahlkreis Stimmbezirk	Ins- gesamt	Ausländer			Deutsche								
		insgesamt		darunter Unions- bürger in % Sp.1	ins- gesamt	im Alter von ... bis unter ... Jahren							
		Anzahl	in % Sp. 1			unter 6		6 - 18		18 - 65		65 und mehr	
						Anzahl	in % Sp. 5	Anzahl	in % Sp. 5	Anzahl	in % Sp. 5	Anzahl	in % Sp. 5
1	2	3	4	5	6	7	8	9	10	11	12	13	
04 407.....	2 912	303	10,4	5,7	2 609	215	8,2	122	4,7	2 136	81,9	136	5,2
04 408.....	2 598	210	8,1	5,0	2 388	176	7,4	163	6,8	1 808	75,7	241	10,1
04 409.....	2 586	303	11,7	5,7	2 283	109	4,8	78	3,4	1 651	72,3	445	19,5
04 410.....	2 773	297	10,7	4,3	2 476	124	5,0	120	4,8	1 656	66,9	576	23,3
04 411.....	2 839	349	12,3	2,9	2 490	130	5,2	142	5,7	1 434	57,6	784	31,5
04 412.....	2 529	246	9,7	1,8	2 283	119	5,2	100	4,4	1 078	47,2	986	43,2
04 413.....	2 220	248	11,2	3,7	1 972	97	4,9	94	4,8	1 093	55,4	688	34,9
04 414.....	2 807	1 059	37,7	9,4	1 748	107	6,1	154	8,8	1 049	60,0	438	25,1
04 415.....	1 188	186	15,7	6,1	1 002	53	5,3	81	8,1	791	78,9	77	7,7
05 501.....	2 136	219	10,3	5,2	1 917	94	4,9	60	3,1	1 657	86,4	106	5,5
05 502.....	2 370	300	12,7	7,0	2 070	108	5,2	73	3,5	1 792	86,6	97	4,7
05 503.....	2 666	363	13,6	7,5	2 303	154	6,7	155	6,7	1 861	80,8	133	5,8
05 504.....	2 488	341	13,7	6,4	2 147	149	6,9	115	5,4	1 586	73,9	297	13,8
05 505.....	1 831	175	9,6	5,8	1 656	158	9,5	91	5,5	1 328	80,2	79	4,8
05 506.....	2 142	211	9,9	6,3	1 931	144	7,5	127	6,6	1 604	83,1	56	2,9
05 507.....	2 355	208	8,8	5,4	2 147	218	10,2	159	7,4	1 716	79,9	54	2,5
05 508.....	1 911	170	8,9	4,5	1 741	140	8,0	115	6,6	1 427	82,0	59	3,4
05 509.....	2 361	310	13,1	4,5	2 051	159	7,8	161	7,8	1 638	79,9	93	4,5
05 510.....	2 425	351	14,5	8,9	2 074	102	4,9	91	4,4	1 776	85,6	105	5,1
05 511.....	2 920	427	14,6	8,1	2 493	157	6,3	69	2,8	2 081	83,5	186	7,5
05 512.....	2 513	385	15,3	9,9	2 128	106	5,0	81	3,8	1 859	87,4	82	3,9
05 513.....	2 574	353	13,7	6,1	2 221	130	5,9	131	5,9	1 824	82,1	136	6,1
05 514.....	2 498	380	15,2	7,6	2 118	135	6,4	144	6,8	1 703	80,4	136	6,4
05 515.....	2 840	403	14,2	5,3	2 437	156	6,4	151	6,2	2 007	82,4	123	5,0
05 516.....	2 643	472	17,9	6,8	2 171	166	7,6	127	5,8	1 762	81,2	116	5,3
06 601.....	2 439	158	6,5	2,5	2 281	83	3,6	158	6,9	1 401	61,4	639	28,0
06 602.....	2 457	216	8,8	5,5	2 241	119	5,3	92	4,1	1 666	74,3	364	16,2
06 603.....	2 751	261	9,5	5,7	2 490	174	7,0	142	5,7	1 959	78,7	215	8,6
06 604.....	2 998	350	11,7	6,9	2 648	187	7,1	143	5,4	2 227	84,1	91	3,4
06 605.....	2 961	470	15,9	11,1	2 491	147	5,9	110	4,4	2 152	86,4	82	3,3
06 606.....	2 674	373	13,9	9,5	2 301	139	6,0	90	3,9	1 996	86,7	76	3,3
06 607.....	2 645	315	11,9	8,0	2 330	158	6,8	83	3,6	2 003	86,0	86	3,7
06 608.....	2 662	282	10,6	6,3	2 380	186	7,8	160	6,7	1 953	82,1	81	3,4
06 609.....	2 205	234	10,6	6,2	1 971	146	7,4	102	5,2	1 621	82,2	102	5,2
06 610.....	2 830	320	11,3	6,5	2 510	209	8,3	151	6,0	2 067	82,4	83	3,3
06 611.....	2 726	255	9,4	5,0	2 471	148	6,0	212	8,6	1 882	76,2	229	9,3
06 612.....	1 884	208	11,0	7,5	1 676	115	6,9	89	5,3	1 296	77,3	176	10,5
06 613.....	2 449	287	11,7	5,6	2 162	121	5,6	116	5,4	1 641	75,9	284	13,1
06 614.....	1 842	203	11,0	6,5	1 639	79	4,8	72	4,4	1 410	86,0	78	4,8
06 615.....	1 191	63	5,3	2,4	1 128	132	11,7	166	14,7	688	61,0	142	12,6
06 616.....	1 600	80	5,0	2,0	1 520	153	10,1	108	7,1	1 067	70,2	192	12,6
Insgesamt.....	261 090	55 446	21,2	6,9	205 644	15 063	7,3	18 323	8,9	149 803	72,8	22 455	10,9

5 Melderechtlich registrierte deutsche und ausländische Unionsbürger im Alter von 16 und mehr Jahren am Ort der Hauptwohnung in Berlin am 31. Dezember 2010 nach Stimmbezirken, Alter und Geschlecht
– Friedrichshain-Kreuzberg –

Wahlkreis Stimmbezirk	Ins- gesamt	Insgesamt und zwar						Deutsche		
		weiblich		ausländische Unionsbürger		16 bis unter 18 Jahre		ins- gesamt	darunter weiblich	
		Anzahl	in % Sp. 1	Anzahl	in % Sp. 1	Anzahl	in % Sp. 1		Anzahl	in % Sp. 8
		1	2	3	4	5	6		7	8
01 101.....	2 326	949	40,8	325	14,0	50	2,1	1 951	790	40,5
01 102.....	1 890	930	49,2	220	11,6	45	2,4	1 628	805	49,4
01 103.....	1 816	907	49,9	163	9,0	66	3,6	1 597	798	50,0
01 104.....	2 290	1 083	47,3	231	10,1	35	1,5	2 024	958	47,3
01 105.....	2 293	1 135	49,5	315	13,7	25	1,1	1 953	963	49,3
01 106.....	2 340	1 097	46,9	279	11,9	32	1,4	2 029	958	47,2
01 107.....	2 024	981	48,5	260	12,8	49	2,4	1 718	827	48,1
01 108.....	2 086	1 043	50,0	212	10,2	37	1,8	1 837	934	50,8
01 109.....	2 033	1 017	50,0	171	8,4	15	0,7	1 847	931	50,4
01 110.....	2 151	1 020	47,4	279	13,0	39	1,8	1 836	885	48,2
01 111.....	2 176	1 059	48,7	207	9,5	21	1,0	1 948	942	48,4
01 112.....	2 227	1 089	48,9	227	10,2	49	2,2	1 960	978	49,9
01 113.....	2 211	1 094	49,5	215	9,7	31	1,4	1 965	989	50,3
01 114.....	2 104	1 093	51,9	180	8,6	34	1,6	1 890	980	51,9
01 115.....	1 961	985	50,2	172	8,8	16	0,8	1 773	909	51,3
02 201.....	2 173	1 100	50,6	180	8,3	40	1,8	1 953	988	50,6
02 202.....	2 231	1 120	50,2	238	10,7	40	1,8	1 953	982	50,3
02 203.....	2 123	1 036	48,8	287	13,5	43	2,0	1 793	867	48,4
02 204.....	2 282	1 098	48,1	365	16,0	34	1,5	1 886	890	47,2
02 205.....	2 224	1 135	51,0	240	10,8	24	1,1	1 960	998	50,9
02 206.....	2 099	1 125	53,6	164	7,8	44	2,1	1 891	1 025	54,2
02 207.....	2 075	1 008	48,6	245	11,8	75	3,6	1 755	845	48,1
02 208.....	2 081	1 006	48,3	314	15,1	31	1,5	1 739	841	48,4
02 209.....	2 393	1 171	48,9	356	14,9	33	1,4	2 007	986	49,1
02 210.....	2 265	1 126	49,7	279	12,3	29	1,3	1 957	982	50,2
02 211.....	2 253	1 068	47,4	272	12,1	35	1,6	1 949	933	47,9
02 212.....	2 275	1 097	48,2	281	12,4	34	1,5	1 960	952	48,6
02 213.....	2 394	1 202	50,2	410	17,1	34	1,4	1 950	967	49,6
02 214.....	2 143	1 018	47,5	336	15,7	26	1,2	1 781	829	46,5
02 215.....	2 513	1 234	49,1	379	15,1	22	0,9	2 112	1 038	49,1
03 301.....	2 014	1 010	50,1	223	11,1	65	3,2	1 729	889	51,4
03 302.....	1 940	998	51,4	167	8,6	84	4,3	1 689	879	52,0
03 303.....	2 227	1 070	48,0	235	10,6	45	2,0	1 950	927	47,5
03 304.....	2 000	1 006	50,3	223	11,2	46	2,3	1 731	911	52,6
03 305.....	2 187	1 123	51,3	142	6,5	44	2,0	2 004	1 024	51,1
03 306.....	2 161	1 146	53,0	139	6,4	55	2,5	1 967	1 037	52,7
03 307.....	1 988	1 024	51,5	100	5,0	53	2,7	1 838	962	52,3
03 308.....	1 834	893	48,7	158	8,6	69	3,8	1 610	772	48,0
03 309.....	1 865	927	49,7	215	11,5	56	3,0	1 597	801	50,2
03 310.....	2 187	1 014	46,4	243	11,1	45	2,1	1 899	875	46,1
03 311.....	1 994	947	47,5	309	15,5	40	2,0	1 648	773	46,9
03 312.....	1 689	838	49,6	245	14,5	68	4,0	1 379	686	49,7
03 313.....	2 085	1 019	48,9	267	12,8	35	1,7	1 783	876	49,1
03 314.....	2 066	1 012	49,0	234	11,3	41	2,0	1 794	892	49,7
03 315.....	2 018	942	46,7	288	14,3	7	0,3	1 723	807	46,8
04 401.....	2 298	1 228	53,4	40	1,7	22	1,0	2 236	1 193	53,4
04 402.....	2 179	1 155	53,0	62	2,8	24	1,1	2 093	1 115	53,3
04 403.....	2 309	1 161	50,3	100	4,3	20	0,9	2 189	1 106	50,5
04 404.....	2 318	1 265	54,6	55	2,4	16	0,7	2 247	1 229	54,7

Darunter Deutsche im Alter von 18 und mehr Jahren															Wahlkreis Stimmbezirk
im Alter von ... bis unter ... Jahren															
18 - 25			25 - 35			35 - 50			50 - 65			65 und mehr			
insgesamt		dar. weibl.	insgesamt		dar. weibl.	insgesamt		dar. weibl.	insgesamt		dar. weibl.	insgesamt		dar. weibl.	
Anzahl	in % Sp. 8	in % Sp. 11	Anzahl	in % Sp. 8	in % Sp. 14	Anzahl	in % Sp. 8	in % Sp. 17	Anzahl	in % Sp. 8	in % Sp. 20	Anzahl	in % Sp. 8	in % Sp. 23	
11	12	13	14	15	16	17	18	19	20	21	22	23	24	25	
380	19,5	44,5	418	21,4	37,6	531	27,2	38,4	395	20,2	37,0	227	11,6	50,201 101
268	16,5	48,9	309	19,0	52,8	495	30,4	45,1	376	23,1	45,5	180	11,1	65,001 102
219	13,7	51,1	231	14,5	55,4	354	22,2	36,7	366	22,9	47,0	427	26,7	60,001 103
197	9,7	42,6	440	21,7	46,1	703	34,7	46,8	457	22,6	48,4	227	11,2	53,301 104
192	9,8	62,0	604	30,9	51,0	605	31,0	50,1	406	20,8	43,1	146	7,5	39,701 105
196	9,7	52,0	495	24,4	54,9	665	32,8	42,1	459	22,6	43,6	214	10,5	48,601 106
181	10,5	50,8	342	19,9	50,9	562	32,7	44,8	415	24,2	46,0	218	12,7	54,101 107
199	10,8	53,8	531	28,9	53,3	562	30,6	47,5	371	20,2	49,1	174	9,5	54,601 108
160	8,7	58,8	413	22,4	56,9	626	33,9	47,3	409	22,1	43,0	239	12,9	54,401 109
151	8,2	42,4	496	27,0	53,0	660	35,9	47,3	389	21,2	46,0	140	7,6	47,901 110
181	9,3	49,2	636	32,6	50,5	645	33,1	47,6	316	16,2	42,4	170	8,7	53,501 111
147	7,5	45,6	437	22,3	53,3	763	38,9	52,6	446	22,8	43,9	167	8,5	48,501 112
213	10,8	54,0	471	24,0	55,4	677	34,5	46,5	424	21,6	48,1	180	9,2	52,201 113
151	8,0	49,0	427	22,6	53,4	684	36,2	55,6	458	24,2	48,5	170	9,0	44,701 114
124	7,0	50,0	364	20,5	58,0	680	38,4	49,1	433	24,4	46,2	172	9,7	59,301 115
122	6,2	54,1	477	24,4	51,4	652	33,4	48,6	500	25,6	49,8	202	10,3	55,002 201
219	11,2	51,6	544	27,9	51,3	607	31,1	47,8	402	20,6	45,5	181	9,3	64,602 202
240	13,4	47,5	587	32,7	54,0	530	29,6	44,0	315	17,6	45,1	121	6,7	50,402 203
184	9,8	55,4	643	34,1	49,3	537	28,5	40,4	352	18,7	44,9	170	9,0	56,502 204
162	8,3	48,8	494	25,2	55,1	684	34,9	48,1	380	19,4	46,6	240	12,2	58,802 205
166	8,8	47,6	335	17,7	55,8	553	29,2	51,4	489	25,9	51,7	348	18,4	63,802 206
218	12,4	55,5	422	24,0	52,4	555	31,6	44,0	408	23,2	45,6	152	8,7	48,002 207
202	11,6	48,5	568	32,7	52,6	512	29,4	44,7	333	19,1	48,0	124	7,1	44,402 208
187	9,3	62,0	705	35,1	52,9	616	30,7	41,6	309	15,4	42,4	190	9,5	57,902 209
174	8,9	56,3	606	31,0	54,6	680	34,7	47,5	357	18,2	42,0	140	7,2	57,102 210
157	8,1	46,5	491	25,2	55,6	696	35,7	45,0	382	19,6	39,3	223	11,4	55,602 211
177	9,0	48,6	612	31,2	53,6	725	37,0	46,2	339	17,3	42,8	107	5,5	54,202 212
221	11,3	50,7	729	37,4	54,7	668	34,3	44,5	266	13,6	45,1	66	3,4	59,102 213
174	9,8	56,3	670	37,6	49,0	548	30,8	41,4	298	16,7	43,3	91	5,1	51,602 214
165	7,8	64,2	646	30,6	53,1	722	34,2	45,0	399	18,9	43,4	180	8,5	50,602 215
222	12,8	57,7	410	23,7	47,8	435	25,2	43,7	363	21,0	49,0	299	17,3	65,903 301
252	14,9	52,8	328	19,4	47,6	495	29,3	52,9	412	24,4	51,2	202	12,0	57,903 302
173	8,9	57,8	471	24,2	48,8	643	33,0	47,4	468	24,0	41,5	195	10,0	50,303 303
157	9,1	59,2	447	25,8	54,8	529	30,6	47,8	327	18,9	46,2	271	15,7	62,403 304
217	10,8	46,1	344	17,2	50,9	503	25,1	46,3	457	22,8	45,7	483	24,1	63,603 305
219	11,1	60,7	371	18,9	44,2	530	26,9	48,3	352	17,9	42,6	495	25,2	67,503 306
182	9,9	48,9	280	15,2	52,1	423	23,0	42,8	395	21,5	49,6	558	30,4	62,703 307
210	13,0	44,3	359	22,3	51,0	482	29,9	44,8	304	18,9	42,1	255	15,8	59,603 308
215	13,5	49,8	363	22,7	57,0	502	31,4	48,2	299	18,7	44,8	218	13,7	50,903 309
168	8,8	48,2	490	25,8	52,2	734	38,7	48,8	405	21,3	36,3	102	5,4	32,403 310
212	12,9	50,9	491	29,8	51,5	574	34,8	45,3	278	16,9	39,6	93	5,6	45,203 311
185	13,4	53,5	383	27,8	49,3	428	31,0	48,4	262	19,0	44,7	121	8,8	61,203 312
142	8,0	58,5	479	26,9	52,0	680	38,1	45,4	372	20,9	46,0	110	6,2	58,203 313
151	8,4	53,0	460	25,6	52,6	513	28,6	45,6	340	19,0	42,6	330	18,4	57,903 314
148	8,6	54,1	443	25,7	51,5	654	38,0	50,0	336	19,5	32,7	142	8,2	43,703 315
134	6,0	55,2	248	11,1	48,4	335	15,0	45,1	501	22,4	47,1	1 018	45,5	60,104 401
158	7,5	55,1	228	10,9	43,0	428	20,4	44,2	433	20,7	56,8	846	40,4	58,504 402
243	11,1	54,7	602	27,5	47,3	576	26,3	47,0	373	17,0	50,1	395	18,0	58,204 403
239	10,6	44,8	375	16,7	49,3	425	18,9	47,8	403	17,9	57,6	805	35,8	62,404 404

5 Melderechtlich registrierte deutsche und ausländische Unionsbürger im Alter von 16 und mehr Jahren am Ort der Hauptwohnung in Berlin am 31. Dezember 2010 nach Stimmbezirken, Alter und Geschlecht
– Friedrichshain-Kreuzberg –

Wahlkreis Stimmbezirk	Ins- gesamt	Insgesamt und zwar						Deutsche		
		weiblich		ausländische Unionsbürger		16 bis unter 18 Jahre		ins- gesamt	darunter weiblich	
		Anzahl	in % Sp. 1	Anzahl	in % Sp. 1	Anzahl	in % Sp. 1		Anzahl	in % Sp. 8
		1	2	3	4	5	6		7	8
04 405.....	1 936	1 049	54,2	45	2,3	21	1,1	1 870	1 021	54,6
04 406.....	2 330	1 092	46,9	133	5,7	12	0,5	2 185	1 025	46,9
04 407.....	2 455	1 197	48,8	165	6,7	18	0,7	2 272	1 116	49,1
04 408.....	2 185	1 095	50,1	117	5,4	19	0,9	2 049	1 022	49,9
04 409.....	2 247	1 134	50,5	144	6,4	7	0,3	2 096	1 054	50,3
04 410.....	2 370	1 216	51,3	116	4,9	25	1,1	2 232	1 158	51,9
04 411.....	2 317	1 267	54,7	80	3,5	19	0,8	2 218	1 229	55,4
04 412.....	2 126	1 206	56,7	46	2,2	16	0,8	2 064	1 166	56,5
04 413.....	1 872	1 024	54,7	76	4,1	15	0,8	1 781	976	54,8
04 414.....	1 769	892	50,4	259	14,6	23	1,3	1 487	755	50,8
04 415.....	950	443	46,6	70	7,4	12	1,3	868	422	48,6
05 501.....	1 881	833	44,3	112	6,0	6	0,3	1 763	783	44,4
05 502.....	2 059	946	45,9	167	8,1	3	0,1	1 889	852	45,1
05 503.....	2 207	1 092	49,5	192	8,7	21	1,0	1 994	978	49,0
05 504.....	2 046	983	48,0	151	7,4	12	0,6	1 883	918	48,8
05 505.....	1 513	735	48,6	100	6,6	6	0,4	1 407	688	48,9
05 506.....	1 804	816	45,2	127	7,0	17	0,9	1 660	753	45,4
05 507.....	1 903	968	50,9	124	6,5	9	0,5	1 770	900	50,8
05 508.....	1 569	783	49,9	80	5,1	3	0,2	1 486	738	49,7
05 509.....	1 854	934	50,4	107	5,8	16	0,9	1 731	865	50,0
05 510.....	2 093	987	47,2	206	9,8	6	0,3	1 881	862	45,8
05 511.....	2 501	1 169	46,7	231	9,2	3	0,1	2 267	1 073	47,3
05 512.....	2 203	986	44,8	244	11,1	18	0,8	1 941	887	45,7
05 513.....	2 129	986	46,3	151	7,1	18	0,8	1 960	909	46,4
05 514.....	2 048	993	48,5	190	9,3	19	0,9	1 839	887	48,2
05 515.....	2 298	1 117	48,6	150	6,5	18	0,8	2 130	1 043	49,0
05 516.....	2 070	957	46,2	176	8,5	16	0,8	1 878	873	46,5
06 601.....	2 126	1 077	50,7	58	2,7	28	1,3	2 040	1 047	51,3
06 602.....	2 163	1 086	50,2	133	6,1	–	–	2 030	1 020	50,2
06 603.....	2 338	1 144	48,9	152	6,5	12	0,5	2 174	1 071	49,3
06 604.....	2 533	1 213	47,9	205	8,1	10	0,4	2 318	1 113	48,0
06 605.....	2 572	1 223	47,6	323	12,6	15	0,6	2 234	1 073	48,0
06 606.....	2 334	1 125	48,2	253	10,8	9	0,4	2 072	987	47,6
06 607.....	2 288	1 151	50,3	196	8,6	3	0,1	2 089	1 043	49,9
06 608.....	2 205	1 084	49,2	165	7,5	6	0,3	2 034	997	49,0
06 609.....	1 862	905	48,6	127	6,8	15	0,8	1 723	833	48,3
06 610.....	2 331	1 121	48,1	174	7,5	7	0,3	2 150	1 031	48,0
06 611.....	2 269	1 114	49,1	134	5,9	24	1,1	2 111	1 037	49,1
06 612.....	1 622	784	48,3	138	8,5	12	0,7	1 472	705	47,9
06 613.....	2 079	1 030	49,5	138	6,6	16	0,8	1 925	970	50,4
06 614.....	1 610	754	46,8	109	6,8	13	0,8	1 488	695	46,7
06 615.....	868	447	51,5	23	2,6	15	1,7	830	428	51,6
06 616.....	1 294	655	50,6	32	2,5	3	0,2	1 259	639	50,8
Insgesamt.....	192 040	94 617	49,3	17 366	9,0	2 489	1,3	172 258	85 166	49,4

Darunter Deutsche im Alter von 18 und mehr Jahren															Wahlkreis Stimmbezirk
im Alter von ... bis unter ... Jahren															
18 - 25			25 - 35			35 - 50			50 - 65			65 und mehr			
insgesamt		dar. weibl.	insgesamt		dar. weibl.	insgesamt		dar. weibl.	insgesamt		dar. weibl.	insgesamt		dar. weibl.	
Anzahl	in % Sp. 8	in % Sp. 11	Anzahl	in % Sp. 8	in % Sp. 14	Anzahl	in % Sp. 8	in % Sp. 17	Anzahl	in % Sp. 8	in % Sp. 20	Anzahl	in % Sp. 8	in % Sp. 23	
11	12	13	14	15	16	17	18	19	20	21	22	23	24	25	
166	8,9	54,8	472	25,2	50,8	371	19,8	44,5	250	13,4	54,0	611	32,7	63,804 405
274	12,5	56,2	906	41,5	48,6	623	28,5	37,1	211	9,7	42,2	171	7,8	64,904 406
250	11,0	59,2	925	40,7	50,8	724	31,9	42,4	237	10,4	46,8	136	6,0	58,804 407
235	11,5	59,6	722	35,2	47,9	577	28,2	46,1	274	13,4	46,4	241	11,8	59,304 408
229	10,9	50,2	608	29,0	46,2	545	26,0	40,4	269	12,8	51,3	445	21,2	67,404 409
235	10,5	56,6	635	28,4	40,5	481	21,6	45,9	305	13,7	54,8	576	25,8	66,004 410
203	9,2	55,2	397	17,9	49,1	429	19,3	47,3	405	18,3	55,3	784	35,3	63,104 411
133	6,4	50,4	282	13,7	47,9	336	16,3	49,1	327	15,8	52,3	986	47,8	63,704 412
186	10,4	50,5	310	17,4	39,7	309	17,3	46,9	288	16,2	54,2	688	38,6	66,604 413
243	16,3	47,3	270	18,2	41,9	261	17,6	53,6	275	18,5	47,6	438	29,5	58,404 414
151	17,4	59,6	275	31,7	42,5	201	23,2	43,3	164	18,9	56,7	77	8,9	45,504 415
244	13,8	47,1	842	47,8	44,7	443	25,1	40,4	128	7,3	35,2	106	6,0	64,205 501
306	16,2	56,5	911	48,2	45,3	418	22,1	34,4	157	8,3	43,3	97	5,1	55,705 502
281	14,1	63,3	763	38,3	47,8	584	29,3	43,0	233	11,7	45,5	133	6,7	58,605 503
194	10,3	50,0	683	36,3	46,3	478	25,4	41,8	231	12,3	42,0	297	15,8	70,005 504
142	10,1	63,4	605	43,0	52,1	460	32,7	41,7	121	8,6	41,3	79	5,6	51,905 505
185	11,1	55,1	699	42,1	50,5	578	34,8	37,9	142	8,6	36,6	56	3,4	48,205 506
181	10,2	60,2	735	41,5	53,6	637	36,0	44,0	163	9,2	52,1	54	3,1	59,305 507
185	12,4	56,8	670	45,1	53,3	459	30,9	43,4	113	7,6	43,4	59	4,0	47,505 508
216	12,5	61,6	708	40,9	45,8	464	26,8	46,8	250	14,4	56,0	93	5,4	54,805 509
264	14,0	59,5	837	44,5	44,3	485	25,8	38,4	190	10,1	45,3	105	5,6	59,005 510
247	10,9	59,9	1 035	45,7	49,0	588	25,9	36,7	211	9,3	41,2	186	8,2	61,805 511
224	11,5	58,0	953	49,1	49,0	556	28,6	32,7	126	6,5	46,8	82	4,2	59,805 512
261	13,3	53,3	733	37,4	46,0	596	30,4	43,5	234	11,9	40,2	136	6,9	58,805 513
269	14,6	55,0	741	40,3	47,5	494	26,9	45,3	199	10,8	42,2	136	7,4	58,105 514
298	14,0	59,4	895	42,0	49,7	572	26,9	41,6	242	11,4	45,5	123	5,8	59,305 515
268	14,3	55,2	821	43,7	46,3	495	26,4	39,2	178	9,5	51,1	116	6,2	51,705 516
219	10,7	51,6	333	16,3	46,2	528	25,9	44,3	321	15,7	53,9	639	31,3	58,406 601
232	11,4	51,7	611	30,1	51,1	550	27,1	41,8	273	13,4	45,8	364	17,9	64,006 602
224	10,3	57,6	830	38,2	50,4	690	31,7	41,0	215	9,9	48,4	215	9,9	63,706 603
235	10,1	67,7	1 057	45,6	50,7	745	32,1	38,5	190	8,2	44,7	91	3,9	50,506 604
243	10,9	58,4	1 091	48,8	51,5	671	30,0	40,4	147	6,6	37,4	82	3,7	52,406 605
238	11,5	60,1	965	46,6	52,1	683	33,0	39,2	110	5,3	33,6	76	3,7	47,406 606
200	9,6	64,0	1 036	49,6	54,0	614	29,4	43,0	153	7,3	25,5	86	4,1	61,606 607
255	12,5	59,2	997	49,0	51,8	553	27,2	39,2	148	7,3	43,2	81	4,0	60,506 608
245	14,2	59,6	761	44,2	49,3	464	26,9	40,9	151	8,8	39,7	102	5,9	60,806 609
237	11,0	57,0	1 059	49,3	50,8	655	30,5	37,7	116	5,4	55,2	83	3,9	56,606 610
206	9,8	49,5	637	30,2	49,5	755	35,8	46,1	284	13,5	48,2	229	10,8	59,006 611
159	10,8	60,4	527	35,8	48,0	448	30,4	38,8	162	11,0	47,5	176	12,0	59,706 612
305	15,8	51,5	680	35,3	46,3	408	21,2	45,8	248	12,9	48,8	284	14,8	66,906 613
271	18,2	53,5	642	43,1	48,4	320	21,5	35,3	177	11,9	51,4	78	5,2	44,906 614
33	4,0	54,5	182	21,9	51,6	360	43,4	46,7	113	13,6	46,0	142	17,1	67,606 615
45	3,6	44,4	231	18,3	58,0	505	40,1	46,9	286	22,7	51,0	192	15,3	53,106 616
18 771	10,9	54,1	52 787	30,6	50,1	50 499	29,3	44,5	27 746	16,1	46,1	22 455	13,0	59,3	...Insgesamt

**6 Melderechtlich registrierte deutsche Einwohner im Alter von 18 und mehr Jahren
am Ort der Hauptwohnung in Berlin am 31. Dezember 2010
nach Stimmbezirken und ausgewählten Merkmalen**
– Friedrichshain-Kreuzberg –

Wahlkreis Stimmbezirk	Ins- gesamt	Migrationshintergrund						Familienstand			
		Deutsche mit Migrations- hintergrund		darunter aus der Herkunftsregion				ledig	verhei- ratet	verwit- wet	ge- schie- den
				EU	Polen	Türkei	ehemal. Sowjet- union				
	Anzahl	Anzahl	in % Sp. 1	in % Sp. 1	in % Sp. 1	in % Sp. 1	in % Sp. 1	in % Sp. 1	in % Sp. 1	in % Sp. 1	in % Sp. 1
	1	2	3	4	5	6	7	8	9	10	11
01 101.....	1 951	753	38,6	6,5	4,2	6,8	4,5	53,5	30,9	2,9	12,1
01 102.....	1 628	499	30,7	4,7	3,0	5,3	2,4	50,6	32,1	4,9	12,2
01 103.....	1 597	660	41,3	4,9	3,8	8,4	3,5	37,5	41,2	7,4	12,4
01 104.....	2 024	231	11,4	2,4	1,3	2,3	0,6	52,7	34,1	3,2	9,7
01 105.....	1 953	256	13,1	2,6	1,3	2,6	0,5	65,4	22,4	2,7	8,4
01 106.....	2 029	212	10,4	1,5	0,9	2,0	0,1	57,8	27,9	3,2	9,6
01 107.....	1 718	235	13,7	2,7	1,7	2,3	0,4	52,0	34,2	2,3	11,0
01 108.....	1 837	255	13,9	2,8	1,0	1,6	0,4	63,6	23,5	3,1	9,2
01 109.....	1 847	256	13,9	2,8	1,5	2,5	1,0	53,0	31,1	4,3	10,5
01 110.....	1 836	233	12,7	2,0	1,0	2,3	0,5	63,6	23,9	2,8	8,7
01 111.....	1 948	238	12,2	2,4	0,5	2,4	0,3	65,7	21,5	1,8	10,3
01 112.....	1 960	251	12,8	2,5	1,0	3,1	0,3	60,1	27,3	2,8	9,2
01 113.....	1 965	280	14,2	3,1	0,8	3,3	–	63,4	24,5	2,6	8,9
01 114.....	1 890	182	9,6	2,3	0,8	2,1	0,2	57,2	30,4	2,9	9,2
01 115.....	1 773	186	10,5	2,6	1,0	1,6	–	59,1	27,0	3,2	10,3
02 201.....	1 953	182	9,3	2,6	0,8	1,1	0,2	56,5	28,9	3,2	10,3
02 202.....	1 953	275	14,1	3,5	2,3	2,3	0,4	61,2	23,3	4,0	10,5
02 203.....	1 793	422	23,5	3,6	2,1	4,8	0,3	64,6	25,7	2,6	7,0
02 204.....	1 886	309	16,4	3,0	1,3	3,7	0,3	66,0	21,7	3,4	8,7
02 205.....	1 960	240	12,2	2,6	0,8	2,2	0,2	63,2	21,8	5,0	8,9
02 206.....	1 891	409	21,6	3,3	1,7	4,4	0,6	47,8	31,3	8,0	12,7
02 207.....	1 755	486	27,7	1,5	0,9	8,7	0,5	58,2	29,2	2,1	10,4
02 208.....	1 739	368	21,2	2,4	0,3	6,7	0,3	62,7	25,6	2,9	8,1
02 209.....	2 007	337	16,8	2,7	1,7	3,5	0,7	66,8	21,7	2,8	8,4
02 210.....	1 957	243	12,4	2,4	0,5	3,1	0,2	67,0	21,9	2,8	7,7
02 211.....	1 949	228	11,7	1,7	0,5	3,9	0,3	64,2	20,0	3,4	12,2
02 212.....	1 960	367	18,7	2,1	1,2	5,2	0,6	67,4	22,1	1,5	8,6
02 213.....	1 950	363	18,6	2,5	0,6	4,7	0,2	72,8	18,3	1,1	7,4
02 214.....	1 781	275	15,4	2,6	0,8	3,3	–	70,9	20,3	1,3	6,7
02 215.....	2 112	220	10,4	3,1	0,8	1,6	0,9	68,8	19,3	2,8	8,9
03 301.....	1 729	661	38,2	4,2	2,5	8,3	4,5	45,2	35,1	5,3	14,1
03 302.....	1 689	652	38,6	4,3	3,6	8,3	3,5	42,5	41,9	4,6	10,5
03 303.....	1 950	250	12,8	3,4	1,4	1,7	0,5	57,2	27,8	2,6	11,6
03 304.....	1 731	294	17,0	3,3	2,2	3,0	3,6	56,2	26,1	5,8	11,7
03 305.....	2 004	572	28,5	4,0	3,4	6,8	2,4	39,3	35,0	8,5	16,9
03 306.....	1 967	636	32,3	3,5	2,6	11,1	1,6	41,4	32,3	9,2	16,9
03 307.....	1 838	615	33,5	4,0	3,5	11,7	1,2	32,4	39,3	11,2	16,5
03 308.....	1 610	677	42,0	2,4	1,8	13,9	1,4	43,6	39,5	5,2	11,6
03 309.....	1 597	527	33,0	2,7	2,1	11,6	1,0	50,6	32,2	4,6	11,9
03 310.....	1 899	391	20,6	1,6	0,5	6,6	0,3	64,0	23,1	1,3	11,0
03 311.....	1 648	444	26,9	1,1	0,2	11,1	0,2	66,9	22,8	1,5	8,3
03 312.....	1 379	538	39,0	2,0	0,7	14,4	0,9	53,7	32,3	3,8	9,9
03 313.....	1 783	258	14,5	2,4	0,8	4,0	0,3	66,9	22,6	2,1	8,1
03 314.....	1 794	366	20,4	1,8	0,9	7,0	0,2	53,7	26,5	6,1	13,2
03 315.....	1 723	214	12,4	1,6	0,5	3,2	0,2	66,3	21,1	2,3	9,7
04 401.....	2 236	142	6,4	2,9	0,3	0,1	1,3	29,3	41,6	13,8	15,0
04 402.....	2 093	122	5,8	2,2	0,6	–	1,3	28,5	47,4	10,8	13,0
04 403.....	2 189	144	6,6	1,4	0,7	–	2,8	52,9	30,2	5,1	11,5

Einwohner je Adresse				Nach Wohnlagen			Personen in SGB II - Bedarfsgemein- schaften ("Hartz IV") ¹		Wahlkreis Stimmbezirk
unter 13	13 - unter 40	40 - unter 138	ab 138	ein- fache	mitt- lere	gute	Anzahl	in % Sp. 1	
in % Sp. 1	in % Sp. 1	in % Sp. 1	in % Sp. 1	in % Sp. 1	in % Sp. 1	in % Sp. 1			
12	13	14	15	16	17	18	19	20	
3,9	37,5	36,3	22,3	57,7	42,3	–	557	28,501 101
4,1	37,6	50,2	8,1	100,0	–	–	384	23,601 102
–	20,8	30,4	48,8	100,0	–	–	463	29,001 103
5,8	74,3	19,9	–	65,7	34,2	–	283	14,001 104
6,1	71,8	22,0	–	97,2	2,8	–	257	13,201 105
3,4	46,3	50,3	–	89,4	10,6	–	297	14,601 106
7,5	82,0	10,5	–	100,0	–	–	184	10,701 107
1,4	54,0	44,6	–	100,0	–	–	300	16,301 108
9,4	49,2	41,4	–	92,7	2,7	–	254	13,801 109
4,3	78,4	17,3	–	39,8	60,2	–	270	14,701 110
5,4	79,1	15,5	–	20,6	79,4	–	254	13,001 111
2,8	58,8	38,4	–	16,4	83,6	–	311	15,901 112
8,9	69,5	21,6	–	43,5	56,5	–	268	13,601 113
3,0	66,9	30,1	–	57,4	42,6	–	207	11,001 114
4,5	66,9	28,5	–	65,0	34,9	–	252	14,201 115
3,4	55,2	41,4	–	80,7	19,0	–	230	11,802 201
4,0	55,7	40,3	–	66,2	33,8	–	313	16,002 202
2,4	44,4	53,2	–	81,7	18,3	–	416	23,202 203
3,9	52,4	43,5	0,2	100,0	–	–	362	19,202 204
1,9	54,0	44,1	–	21,8	78,2	–	262	13,402 205
2,7	56,2	32,7	8,4	80,6	19,4	–	345	18,202 206
2,0	40,1	55,2	2,8	46,2	53,8	–	401	22,802 207
3,1	55,1	41,8	–	90,7	9,3	–	376	21,602 208
4,3	53,0	42,7	–	100,0	–	–	404	20,102 209
4,5	59,4	36,1	–	100,0	–	–	315	16,102 210
3,1	57,4	39,5	–	100,0	–	–	431	22,102 211
3,7	63,0	33,3	–	99,7	–	–	461	23,502 212
3,6	66,3	30,2	–	100,0	–	–	353	18,102 213
5,6	61,0	33,4	–	100,0	–	–	364	20,402 214
4,5	55,6	40,0	–	99,5	–	–	411	19,502 215
3,8	32,9	63,3	–	16,5	83,5	–	430	24,903 301
10,1	53,2	22,6	14,1	15,5	84,5	–	476	28,203 302
6,0	65,6	28,4	–	100,0	–	–	258	13,203 303
4,3	66,8	28,9	–	60,8	39,2	–	280	16,203 304
2,6	47,9	41,2	8,3	100,0	–	–	613	30,603 305
1,8	50,4	42,5	5,3	45,3	54,7	–	514	26,103 306
1,5	28,9	58,5	11,0	92,7	7,3	–	469	25,503 307
1,8	38,8	37,9	21,6	100,0	–	–	564	35,003 308
6,7	52,8	22,1	18,3	100,0	–	–	422	26,403 309
5,3	74,1	13,8	6,8	87,6	12,4	–	421	22,203 310
5,9	64,7	22,8	6,5	100,0	–	–	418	25,403 311
2,6	42,2	46,8	8,4	100,0	–	–	482	35,003 312
5,4	77,4	17,2	–	100,0	–	–	300	16,803 313
3,1	55,8	41,1	–	100,0	–	–	405	22,603 314
6,6	60,3	33,1	–	100,0	–	–	293	17,003 315
1,1	2,1	88,1	8,7	–	100,0	–	219	9,804 401
0,5	6,9	79,5	13,2	–	100,0	–	236	11,304 402
5,5	50,4	44,1	–	–	100,0	–	320	14,604 403

**6 Melderechtlich registrierte deutsche Einwohner im Alter von 18 und mehr Jahren
am Ort der Hauptwohnung in Berlin am 31. Dezember 2010
nach Stimmbezirken und ausgewählten Merkmalen**

– Friedrichshain-Kreuzberg –

Wahlkreis Stimmbezirk	Ins- gesamt	Migrationshintergrund						Familienstand			
		Deutsche mit Migrations- hintergrund		darunter aus der Herkunftsregion				ledig	verhei- ratet	verwit- wet	ge- schie- den
				EU	Polen	Türkei	ehemal. Sowjet- union				
	Anzahl	Anzahl	in % Sp. 1	in % Sp. 1	in % Sp. 1	in % Sp. 1	in % Sp. 1	in % Sp. 1	in % Sp. 1	in % Sp. 1	in % Sp. 1
	1	2	3	4	5	6	7	8	9	10	11
04 404.....	2 247	113	5,0	2,0	0,3	–	0,9	38,2	40,2	10,9	10,5
04 405.....	1 870	65	3,5	0,9	–	–	1,3	45,9	36,0	8,6	9,1
04 406.....	2 185	94	4,3	1,6	0,6	0,1	0,5	71,5	17,3	1,6	9,1
04 407.....	2 272	87	3,8	1,3	0,4	–	0,7	66,1	22,8	2,4	7,9
04 408.....	2 049	90	4,4	2,0	0,3	–	0,6	63,0	24,0	4,7	8,0
04 409.....	2 096	91	4,3	1,9	0,8	0,1	0,5	57,8	23,5	8,8	9,6
04 410.....	2 232	89	4,0	1,5	0,3	0,3	1,1	53,4	26,1	9,7	10,3
04 411.....	2 218	148	6,7	2,1	0,8	0,1	2,1	37,7	38,3	10,9	12,6
04 412.....	2 064	130	6,3	1,7	0,6	–	1,9	31,2	38,5	15,5	14,3
04 413.....	1 781	121	6,8	2,0	0,2	0,2	2,7	38,0	34,5	15,0	12,3
04 414.....	1 487	148	10,0	2,8	0,2	0,2	3,1	43,3	37,3	8,4	11,0
04 415.....	868	58	6,7	0,3	–	0,3	2,9	60,6	26,5	2,8	9,8
05 501.....	1 763	51	2,9	0,7	0,4	0,2	0,6	78,1	14,2	2,1	5,6
05 502.....	1 889	66	3,5	1,1	0,3	–	0,4	78,0	14,5	1,5	5,8
05 503.....	1 994	95	4,8	1,5	1,0	–	1,2	68,7	19,4	2,5	9,2
05 504.....	1 883	96	5,1	1,8	0,5	0,5	1,1	60,4	22,4	7,8	8,9
05 505.....	1 407	50	3,6	1,8	0,7	–	0,2	70,4	22,8	0,9	5,0
05 506.....	1 660	69	4,2	0,7	0,4	0,4	1,0	75,4	15,4	0,7	8,0
05 507.....	1 770	57	3,2	0,9	0,2	0,2	0,7	71,3	19,3	1,4	7,3
05 508.....	1 486	59	4,0	1,3	0,4	0,3	0,6	73,4	17,7	2,2	6,6
05 509.....	1 731	107	6,2	2,5	0,9	–	1,4	67,8	21,5	1,4	8,4
05 510.....	1 881	109	5,8	2,0	0,7	–	2,1	76,3	14,1	2,7	6,3
05 511.....	2 267	108	4,8	2,1	0,7	0,3	1,1	73,5	16,9	2,7	6,1
05 512.....	1 941	97	5,0	1,4	0,8	0,5	0,5	81,5	12,1	1,2	4,8
05 513.....	1 960	98	5,0	1,1	0,3	0,5	1,5	70,5	17,8	1,7	9,5
05 514.....	1 839	81	4,4	1,3	0,4	–	0,7	71,9	17,0	2,7	7,8
05 515.....	2 130	111	5,2	1,4	0,8	0,3	1,5	72,6	17,2	2,0	7,7
05 516.....	1 878	97	5,2	1,9	0,7	0,2	0,6	75,0	16,8	1,5	6,4
06 601.....	2 040	93	4,6	1,6	0,4	0,1	1,4	40,5	40,8	6,9	11,5
06 602.....	2 030	83	4,1	1,4	0,1	–	0,8	60,7	23,1	6,0	9,6
06 603.....	2 174	121	5,6	1,9	0,6	0,3	1,2	64,9	25,1	3,6	5,8
06 604.....	2 318	111	4,8	1,9	0,7	0,3	0,5	73,8	17,3	1,3	6,7
06 605.....	2 234	112	5,0	2,1	0,8	–	0,4	78,5	14,4	0,7	5,6
06 606.....	2 072	87	4,2	1,4	0,4	–	0,8	79,8	14,0	1,3	4,9
06 607.....	2 089	112	5,4	2,3	0,3	0,1	0,8	77,2	15,6	1,1	5,7
06 608.....	2 034	92	4,5	2,1	0,4	0,3	0,7	77,8	13,3	2,3	6,5
06 609.....	1 723	71	4,1	1,3	0,5	0,2	0,7	73,8	16,7	2,0	7,4
06 610.....	2 150	90	4,2	1,5	0,7	0,4	0,8	76,0	16,7	0,8	6,1
06 611.....	2 111	57	2,7	0,9	0,6	–	0,1	62,0	25,0	4,1	8,6
06 612.....	1 472	63	4,3	2,0	1,2	–	0,7	63,9	24,0	2,4	9,0
06 613.....	1 925	94	4,9	1,2	0,5	0,5	1,2	63,9	20,8	5,6	9,5
06 614.....	1 488	71	4,8	2,4	1,2	–	1,3	72,2	17,6	1,5	8,3
06 615.....	830	31	3,7	1,9	0,4	–	0,4	40,6	40,6	9,3	8,4
06 616.....	1 259	68	5,4	1,0	0,2	0,2	0,5	42,3	41,5	4,5	10,3
Insgesamt.....	172 258	20 895	12,1	2,2	1,0	2,5	1,0	60,2	25,5	4,3	9,5

Einwohner je Adresse				Nach Wohnlagen			Personen in SGB II - Bedarfsgemein- schaften ("Hartz IV") ¹		Wahlkreis Stimmbezirk
unter 13	13 - unter 40	40 - unter 138	ab 138	ein- fache	mitt- lere	gute	Anzahl	in % Sp. 1	
in % Sp. 1	in % Sp. 1	in % Sp. 1	in % Sp. 1	in % Sp. 1	in % Sp. 1	in % Sp. 1			
12	13	14	15	16	17	18	19	20	
0,3	44,2	55,5	–	–	100,0	–	175	7,804 404
1,7	46,6	51,7	–	91,8	8,2	–	149	8,004 405
1,2	56,8	41,9	–	100,0	–	–	327	15,004 406
3,7	69,3	26,9	–	98,6	0,1	–	256	11,304 407
4,1	76,4	19,6	–	55,0	45,0	–	234	11,404 408
2,7	80,3	17,0	–	69,4	30,6	–	216	10,304 409
2,2	74,1	6,6	17,0	–	100,0	–	230	10,304 410
0,1	30,9	61,8	7,1	–	100,0	–	272	12,304 411
0,9	20,8	69,6	8,7	–	100,0	–	137	6,604 412
2,1	47,6	33,6	16,7	–	100,0	–	188	10,604 413
1,1	10,1	43,8	44,9	–	100,0	–	192	12,904 414
1,4	84,7	13,9	–	65,7	34,3	–	149	17,204 415
0,9	62,6	36,5	–	100,0	–	–	246	14,005 501
1,8	59,4	38,8	–	100,0	–	–	313	16,605 502
0,3	67,8	31,9	–	100,0	–	–	308	15,405 503
2,2	64,5	25,9	7,4	93,7	6,3	–	286	15,205 504
–	58,1	41,9	–	70,4	29,6	–	190	13,505 505
3,7	73,7	22,7	–	57,3	42,7	–	271	16,305 506
0,2	61,4	38,5	–	67,3	32,7	–	236	13,305 507
2,0	45,3	52,7	–	75,0	25,0	–	248	16,705 508
1,9	34,8	63,3	–	79,7	20,1	–	287	16,605 509
2,3	67,3	30,5	–	84,4	15,6	–	260	13,805 510
1,2	48,2	50,6	–	30,0	70,0	–	287	12,705 511
3,9	57,8	38,3	–	78,7	21,3	–	319	16,405 512
3,8	75,1	21,1	–	33,5	66,5	–	336	17,105 513
10,2	75,3	14,5	–	93,7	6,1	–	315	17,105 514
2,0	70,1	27,9	–	79,1	20,9	–	416	19,505 515
5,2	59,7	35,1	–	37,8	62,2	–	368	19,605 516
2,9	31,3	65,7	–	–	100,0	–	193	9,506 601
10,5	72,6	16,8	–	28,1	71,9	–	238	11,706 602
3,2	62,1	34,7	–	26,9	70,8	–	200	9,206 603
1,9	47,5	50,6	–	72,9	27,1	–	284	12,306 604
0,7	44,9	54,4	–	68,1	31,9	–	321	14,406 605
1,2	48,6	50,1	–	91,7	8,3	–	272	13,106 606
2,9	65,3	31,7	–	85,3	14,6	–	284	13,606 607
3,5	50,4	46,1	–	61,0	39,0	–	348	17,106 608
2,8	58,8	38,4	–	48,6	51,4	–	265	15,406 609
1,4	44,1	54,5	–	59,2	40,8	–	284	13,206 610
2,1	68,5	29,4	–	28,9	71,1	–	259	12,306 611
8,7	58,4	32,9	–	100,0	–	–	227	15,406 612
5,8	63,3	31,0	–	100,0	–	–	318	16,506 613
1,3	53,5	45,2	–	100,0	–	–	241	16,206 614
18,8	65,8	15,4	–	28,3	41,3	4,3	57	6,906 615
11,2	72,0	16,8	–	–	56,0	44,0	34	2,706 616
3,5	55,5	37,8	3,2	65,5	33,9	0,3	28 141	16,3Insgesamt

Anhang

Abkürzungsverzeichnis der Wahlvorschlagsträger für die Abgeordnetenhauswahl am 17.09.2006

Kurzbezeichnung	Wahlvorschlagsträger
SPD	Sozialdemokratische Partei Deutschlands
CDU	Christlich Demokratische Union Deutschlands
Die Linke.	Die Linkspartei.PDS
GRÜNE	BÜNDNIS 90/DIE GRÜNEN
FDP	Freie Demokratische Partei
GRAUE	DIE GRAUEN - Graue Panther
WASG	Arbeit & soziale Gerechtigkeit - Die Wahlalternative
Sonstige ¹	
AGFG	Allianz für Gesundheit, Frieden und soziale Gerechtigkeit
APPD	Anarchistische Pogo-Partei Deutschlands
Bildung	Bildungspartei
BüSo	Bürgerrechtsbewegung Solidarität
DAP	Deutsche Arbeitslosen Partei
DIE FRAUEN	Feministische Partei DIE FRAUEN
Eltern	Elternpartei
FORUM	NEUES FORUM
HUMANWIRT.	HUMANWIRTSCHAFTSPARTEI - HUMANWIRTSCHAFT -
NPD	Nationaldemokratische Partei Deutschlands
ödp	Ökologisch-Demokratische Partei
Offensive D	Partei Rechtsstaatlicher Offensive
PASS	Partei der Arbeitslosen und Sozial Schwachen
PSG	Partei für Soziale Gleichheit, Sektion der Vierten Internationale
REP	DIE REPUBLIKANER
Tierschutz	Mensch Umwelt Tierschutz - Die Tierschutzpartei -

¹ Parteien in alphabetischer Reihenfolge, die beim Zweitstimmenergebnis unter Sonstige zusammengefasst sind

Anhang

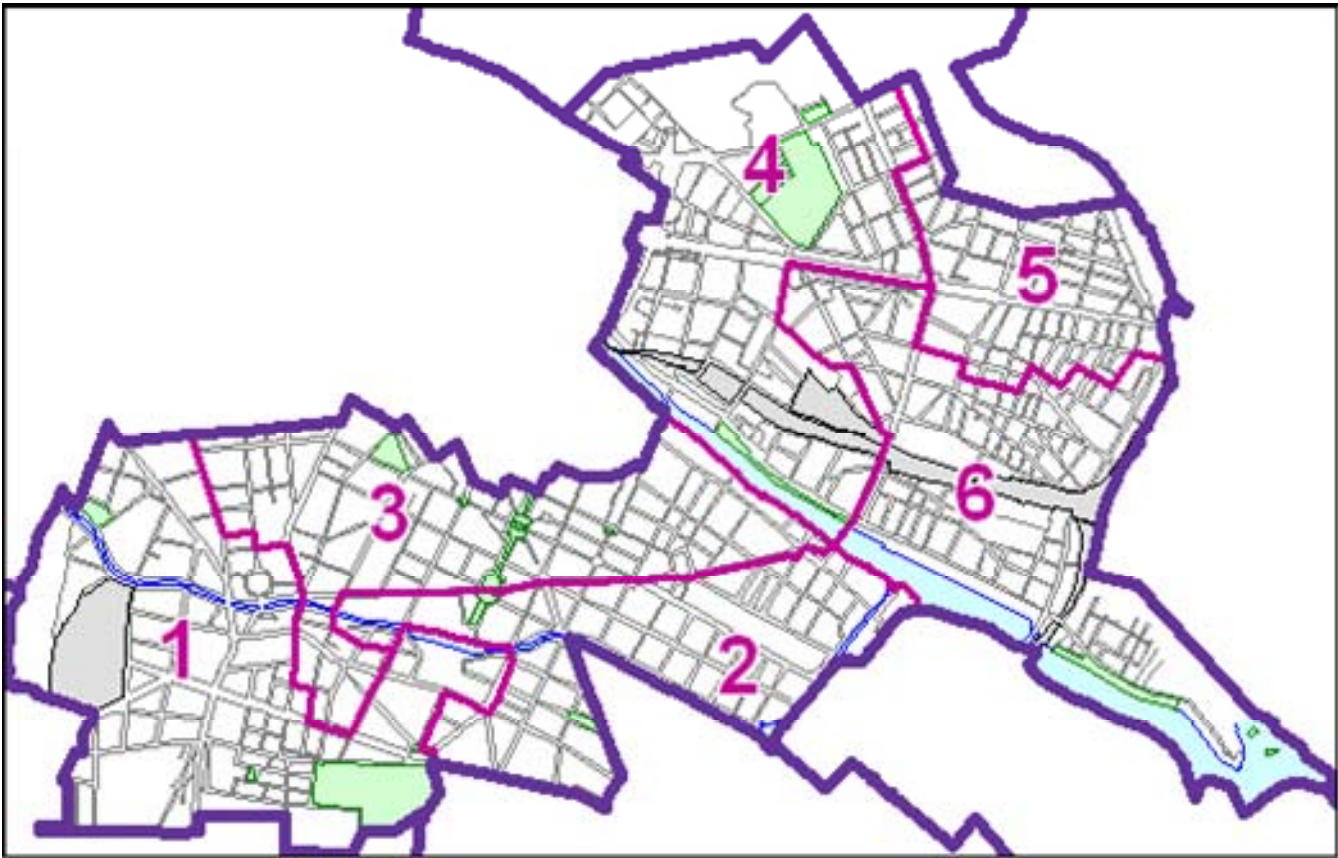
Abkürzungsverzeichnis der Wahlvorschlagsträger zur Wahl des 17. Deutschen Bundestages in Berlin am 27. September 2009

Partei, politische Vereinigung	verwendete Abkürzung
Sozialdemokratische Partei Deutschlands – SPD –	SPD
Christlich Demokratische Union Deutschlands – CDU –	CDU
DIE LINKE – DIE LINKE –	DIE LINKE
BÜNDNIS 90/DIE GRÜNEN – GRÜNE –	GRÜNE
Freie Demokratische Partei – FDP –	FDP
Piratenpartei Deutschland – PIRATEN –	PIRATEN
Nationaldemokratische Partei Deutschlands – NPD –	NPD
Sonstige ¹	
Bürgerrechtsbewegung Solidarität – BüSo –	BüSo
Die Violetten, für spirituelle Politik – DIE VIOLETTEN –	DIE VIOLETTEN
Deutsche Kommunistische Partei – DKP –	DKP
DEUTSCHE VOLKSUNION – DVU –	DVU
Marxistisch-Leninistische Partei Deutschlands – MLPD –	MLPD
Ökologisch-Demokratische Partei – ödp –	ödp
Partei für Soziale Gleichheit, Sektion der Vierten Internationale – PSG –	PSG
DIE REPUBLIKANER – REP –	REP
Mensch Umwelt Tierschutz – Die Tierschutzpartei –	Tierschutz

¹ Parteien in alphabetischer Reihenfolge, die beim Zweitstimmenergebnis unter Sonstige zusammengefasst sind

Karten und Wahlbezirkseinteilung nach Abgeordnetenhauswahlkreisen 2011

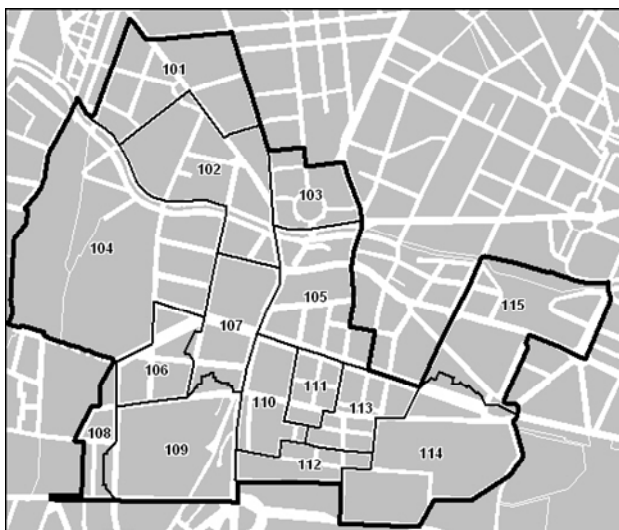
Wahlkreiseinteilung des Wahlkreises



- | | |
|--|---|
| <p>01 101 Anhalter Straße , Askanischer Platz 001-004, Bernburger Straße (10963) , Dessauer Straße (10963) , Hafenplatz , Hedemannstraße 027-031, Köthener Straße (10963) 028-048, Niederkirchnerstraße 007-008, Schöneberger Straße (10963) 001-013, Stresemannstraße 060, 062, 064-068, 072-111, 121-121A, 123, 125-127, Wilhelmstraße (10117) 110-124</p> | <p>01 105 Baruther Straße , Blücherplatz , Blücherstraße (10961) 003, 068, Fürbringerstraße 001-013, 031-036, Gneisenaustraße 085-115, Mehringdamm 013, 021, 025-027, 029-031, 033, 035, Mittenwalder Straße (10961) 012-020, Nostitzstraße 001-010, 052-060, Solmsstraße 001-015, 041-052, Tempelhofer Ufer 001-001B, Waterloo-Ufer , Zossener Straße (10961) 002-014, 038-046</p> |
| <p>01 102 Askanischer Platz 005-006, Großbeerenstraße (10963) 002, 078-096, Hallesche Straße , Hallesches Ufer , Hedemannstraße 001-007, Kleinbeerenstraße , Mehringdamm 008-012, 014, Möckernstraße 010-025, 128-147, Obentrautstraße 016-018, 020, 022, 024, 028, 030, 032, 034, 036, Ruhlsdorfer Straße (10963) , Schöneberger Straße (10963) 020-024, Stresemannstraße 015-059, 061, 063, 069-071, Tempelhofer Ufer 005-012, Wilhelmstraße (10117) 127-150</p> | <p>01 106 Großbeerenstraße (10963) 040, Hagelberger Straße 016-034, Hornstraße 014-023, Katzbachstraße 029-040, Kreuzbergstraße 022-032, Möckernstraße 063-100, Yorckstraße 015-022, 058-078</p> |
| <p>01 103 Brandesstraße , Franz-Klühs-Straße , Friedrich-Stampfer-Straße , Friedrichstraße (10117) 001-004, 239-246, Gitschiner Straße 110, Lindenstraße (10969) 107-116, Mehringplatz , Wilhelmstraße (10117) 001-009</p> | <p>01 107 Großbeerenstraße (10963) 028B-036, 042-077, Hagelberger Straße 001-015, 042-057, Mehringdamm 020, 022, 028, 032, 034, 036-038, 040, 042, 044, 046, 048, 050, 052, 054, 056, 060, 062, 064, 066, 068, 070-072, Obentrautstraße 019, 021, 023, 025-027, 029, 031, 033, 035, 037, Yorckstraße 001-014, 080-090</p> |
| <p>01 104 Dennewitzstraße 037-038, Großbeerenstraße (10963) 010-027A, Hornstraße 001-013, Luckenwalder Straße (10963) , Möckernstraße 026-044, 102-122, Obentrautstraße 041-072, Schöneberger Straße (10963) 014-019, Schöneberger Ufer 001-007, Tempelhofer Ufer 014-037, Trebbiner Straße , Wartenburgstraße , Yorckstraße 024-035, 042</p> | <p>01 108 Dudenstraße 066, 068, 070, 072, 076, 078, Eylauer Straße , Katzbachstraße 001-016, Kreuzbergstraße 034-038, 042D-050, Monumentenstraße 016-029</p> |
| | <p>01 109 Alte Brauerei , Am Weinhang , Dudenstraße 002-008, 010, 012, 014, 016, 018, 020, 022-034, 036, 038-056, 058, 060, 062, 064, Eberhard-Roters-Platz , Katzbachstraße 017-028A, Kreuzbergstraße 001-015, 062-078, Mehringdamm 080, 082, 084, 086, 088, 090, 110, 112, 114, 116, 120, 122-128, Methfesselstraße , Schmiedehof , Sixtusgarten , Tivoliplatz , Wilhelmshöhe</p> |

Karten und Wahlbezirkseinteilung nach Abgeordnetenhauswahlkreisen 2011

- 01 110 Am Tempelhofer Berg , Arndtstraße (10965) 023-027, Bergmannstraße (10961) 001-010, 100-112, Chamissoplatz 001-004, Fidicinstraße 038-045, Gneisenaustraße 002-009, Kopischstraße 001-006, Mehringdamm 039, 041, 043, 045, 047, 049, 051, 053, 055, 057-059, 061, 063, 065, 067, 069, 073-079, 081, 083, 085, 087, 089, 091-105, Nostitzstraße 011-030, Willibald-Alexis-Straße 017-020
- 01 111 Arndtstraße (10965) 013-022, Bergmannstraße (10961) 011-019, 088-099, Gneisenaustraße 010-022, Nostitzstraße 031-050, Riemannstraße , Schenkendorfstraße 001-004, Solmsstraße 016-040, Zossener Straße (10961) 015-027



Abgeordnetenhauswahlkreis 01

- 01 112 Fidicinstraße 001-037, Friesenstraße (10965) 009-014, 017-019A, Heimstraße 009-011, Jüterboger Straße 007-010A, Kloedenstraße , Kopischstraße 007-010, Mehringdamm 107-109, 111, 113, 115, 117-119, 121, Schwiebusser Straße 005-020, Willibald-Alexis-Straße 021-043
- 01 113 Arndtstraße (10965) 001-012, 028-044, Baerwaldstraße 034-037, Bergmannstraße (10961) 020-030, 071-072, Chamissoplatz 005-008, Friesenstraße (10965) 001-008, 020-027, Gneisenaustraße 023-039, Heimstraße 001-008, Marheinekeplatz , Mittenwalder Straße (10961) 023-041, Schenkendorfstraße 006-008, Schleiermacherstraße 021-025, Willibald-Alexis-Straße 001-016, Zossener Straße (10961) 029-037
- 01 114 Baerwaldstraße 038-044, Bergmannstraße (10961) 031-070, Friesenstraße (10965) 016, Gneisenaustraße 040-072, Golßener Straße , Heimstraße 012-025, Jüterboger Straße 002-006A, Lilienthalstraße 002-002A, 004, 006, 008, 010, 012-014, 016, 018-028, Südsterne 006-014, Züllichauer Straße 002
- 01 115 Baerwaldstraße 045-070, Blücherstraße (10961) 027-047, Carl-Herz-Ufer 001-009, Dieffenbachstraße 001-007, 065-078, Fontanepromenade 014-017, Geibelstraße (10961) , Grimmstraße (10967) 001-016N, Planufer 077-085, Südsterne 002-004, Urbanstraße (10961) 015-021, 144-172, Wilmsstraße 010-017

- 02 201 Fichtestraße (10967) 001-016, Fontanepromenade 001-013A, Freiligrathstraße , Hasenheide 044-058, Körtestraße , Urbanstraße (10961) 024-029A
- 02 202 Dieffenbachstraße 011-020, Fichtestraße (10967) 019-034, Graefestraße 021-051A, 059-060, Grimmstraße (10967) 017-020, Müllenhoffstraße , Urbanstraße (10961) 030-039, 126-137A
- 02 203 Dieffenbachstraße 027-038, Graefestraße 052-058A, 060A-073, Hasenheide 020-038, Jahnstraße (10967) 001-010, Schönleinstraße 010-020, Urbanstraße (10961) 043-051, 110-125
- 02 204 Boppstraße , Hasenheide 005-019, Jahnstraße (10967) 011-017, Kottbusser Damm 013-036, Lachmannstraße , Schönleinstraße 022-035, Urbanstraße (10961) 062-109
- 02 205 Böckhstraße 001-042, Dieffenbachstraße 039-064, Graefestraße 011-020, 074-093, Grimmstraße (10967) 021-028, Kottbusser Damm 001-012, Schönleinstraße 002-009
- 02 206 Admiralstraße 014-019, Baerwaldstraße 002-005, Böcklerstraße , Carl-Herz-Ufer 011-034, Erkelenzdamm 045-069, Fraenkelufer 026-050, Gitschiner Straße 012-049, Johanniterstraße 013-017, Kohlfurter Straße 002, 004, 010, 020, Prinzenstraße (10969) 001, 113-118, Segitzdamm 044-060, Tempelherrenstraße 008-016, Wilmsstraße 018-023
- 02 207 Admiralstraße 001-005, 020-038, Böckhstraße 044-054, Fraenkelufer 002-022, Graefestraße 001-010, Grimmstraße (10967) 029-030, Kohlfurter Straße 001, 003, 005-009, 011-013, 022-048, Kottbusser Straße 001-013, Planufer 088-096, Skalitzer Straße 002-006
- 02 208 Kottbusser Straße 015-025, Lausitzer Straße 018-026A, Manteuffelstraße (10997) 057-073, Mariannenstraße (10997) 018-037, Paul-Lincke-Ufer 030-045, Reichenberger Straße (10999) 018-053
- 02 209 Lausitzer Straße 001-015, 038-048, Manteuffelstraße (10997) 044-055, 075-081, Mariannenstraße (10997) 012-014, 038-041, Ohlauer Straße 002, 004, 006, 008-010, 024-026, Reichenberger Straße (10999) 129-170, Skalitzer Straße 015-046, Wiener Straße 001-022, 064-069
- 02 210 Forster Straße (10999) 015-046, Lausitzer Straße 028-037, Liegnitzer Straße 013-030, Ohlauer Straße 027-046, Paul-Lincke-Ufer 004-029, Reichenberger Straße (10999) 054-086

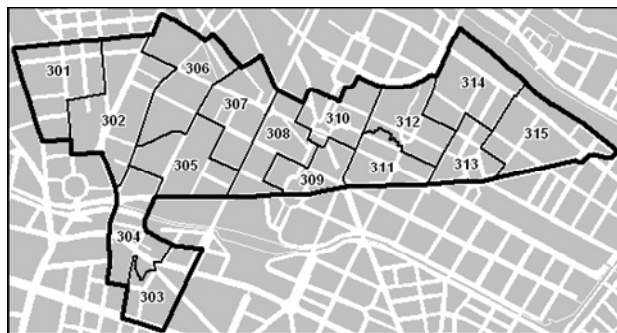


Abgeordnetenhauswahlkreis 02

Karten und Wahlbezirkseinteilung nach Abgeordnetenhauswahlkreisen 2011

- 02 211 Glogauer Straße , Liegnitzer Straße 034-042, Paul-Lincke-Ufer 001-003A, Ratiborstraße , Reichenberger Straße (10999) 087-109, Wiener Straße 041-058
- 02 212 Forster Straße (10999) 001-010, 047-058, Görlitzer Straße 001-003, 063-074, Lausitzer Straße 049-052, Liegnitzer Straße 001-012, Ohlauer Straße 001, 003, 005, 007, 011-023, Reichenberger Straße (10999) 111-127, Skaltzer Straße 046A-062, Spreewaldplatz , Wiener Straße 023-040, 059A-063
- 02 213 Falckensteinstraße (10997) 012-023, Görlitzer Straße 048-061, Lübbener Straße , Oppelner Straße 009-038, Sorauer Straße , Wrangelstraße (10997) 039-052
- 02 214 Cuvrystraße 007-029, Falckensteinstraße (10997) 001-010, 024-044, Görlitzer Straße 041-046, Oberbaumstraße 008-011, Oppelner Straße 003-008, 040-049, Schlesische Straße 001-015, 042, Skaltzer Straße 064-072, Wrangelstraße (10997) 054-060, 075-096
- 02 215 Am Flutgraben 001, Cuvrystraße 001-006, 030-051, Falckensteinstraße (10997) 044A-049, Görlitzer Straße 032-040A, Görlitzer Ufer , Heckmannufer , Schlesische Straße 016-038, Schleusenufer , Taborstraße , Vor dem Schlesischen Tor , Wrangelstraße (10997) 061-072
- 03 301 Besselstraße 013-014, Charlottenstraße (10117) 001-015, 081-098, Friedrichstraße (10117) 030-045, 206-237A, Hedemannstraße 010-025, Kochstraße (10969) , Markgrafenstraße (10117) 062-068, Puttkamerstraße , Rahel-Varnhagen-Promenade , Rudi-Dutschke-Straße 017-029, Wilhelmstraße (10117) 010-042, Zimmerstraße (10117) 006-027
- 03 302 Alte Jakobstraße 117-149, Am Berlin Museum , Axel-Springer-Straße 065, Besselstraße 001, Enckestraße , Feilnerstraße , Friedrichstraße (10117) 009-022, Lindenstraße (10969) 001-091, Markgrafenstraße (10117) 005-020, 080-087, Neuenburger Straße 001-009, 024, Oranienstraße 099-106, Ritterstraße (10969) 055-066, Rudi-Dutschke-Straße 001-015, Zimmerstraße (10117) 028-032
- 03 303 Baerwaldstraße 006A-019, Blücherstraße (10961) 026-026B, 053-060, Fürbringerstraße 014-023, Gneisenastraße 073-084, Mittenwalder Straße (10961) 042-062, Schleiermacherstraße 001-018, 031-037, Tempelherrenstraße 001-007, Urbanstraße (10961) 001-009, 173-183, Wilmsstraße 001-006
- 03 304 Alexandrinenstraße 125-130, Alte Jakobstraße 159-168, Blücherstraße (10961) 009-025, 061-066D, Brachvogelstraße , Fürbringerstraße 024-030, Gitschiner Straße 002-010, 097-103, Johanniterstraße 002-012, 018-038, Mittenwalder Straße (10961) 001-011, Neuenburger Straße 010-020A, Tempelherrenstraße 017-022, Zossener Straße (10961) 047-065
- 03 305 Alexandrinenstraße 001-015, 115-124, Alte Jakobstraße 169-173, Franz-Künstler-Straße 001, 003-009, 011-023, Gitschiner Straße 072-096, Lobeckstraße 005-011, 062-082, Moritzstraße (10969) , Neuenburger Straße 021-023A, Prinzenstraße (10969) 103-105, Ritterstraße (10969) 090, Wassertorstraße 047-053

- 03 306 Alexandrinenstraße 091-101A, Alte Jakobstraße 010-046, 105-110, Axel-Springer-Straße 039-052, Franz-Künstler-Straße 002, 010, Kommandantenstraße (10117) 015-062, Oranienstraße 091-096, 110-125, Ritterstraße (10969) 038-054, 069-078, Stallschreiberstraße 039-049
- 03 307 Alexandrinenstraße 030-049, Jakobikirchstraße , Lobeckstraße 017-048, Oranienstraße 059-072, 130-142, Prinzenstraße (10969) 079-099, Ritterstraße (10969) 021-036, 095-099, Sebastianstraße 069-073, Stallschreiberstraße 008-013, 050-055, Wassertorstraße 020-022
- 03 308 Bergfriedstraße 004-010A, 012, 014, 016, 018, 020-024, Gitschiner Straße 059-071, Luckauer Straße 010-017, Oranienplatz 002, 004, Oranienstraße 049-058A, 149-164, Prinzenstraße (10969) 008-040, Prinzessinnenstraße (10969) , Ritterstraße (10969) 001-018, 108-115, Sebastianstraße 078-087, Segitzdamm 002-014, Wassertorstraße 011-013, 059-065



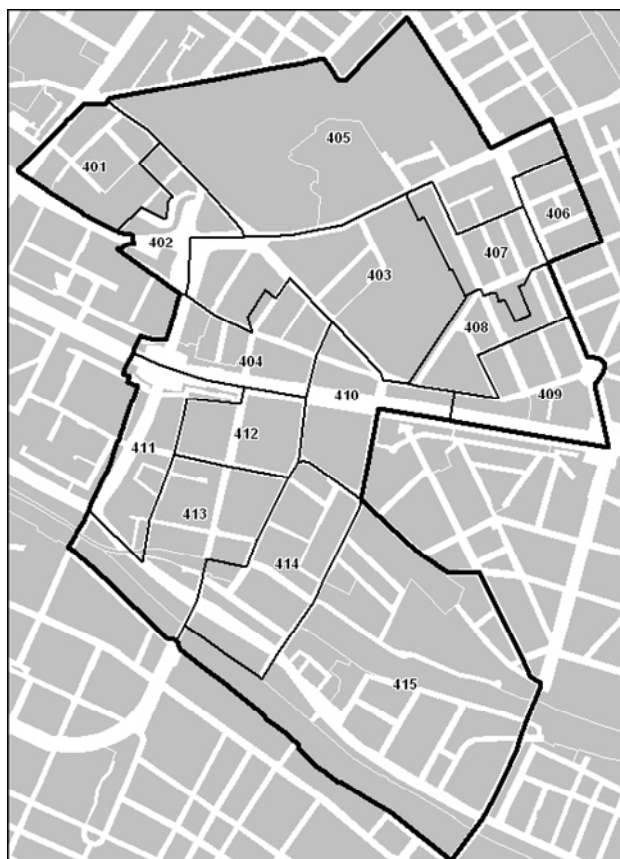
Abgeordnetenhauswahlkreis 03

- 03 309 Adalbertstraße 091-098, Bergfriedstraße 011, 013, 015, 017, 019, Dresdener Straße 008-020, 119-128, Erkelenzdamm 001-035, Oranienplatz 014, Oranienstraße 165A-176, Reichenberger Straße (10999) 001-010, 174-185, Ritterstraße (10969) 124-127, Segitzdamm 020-038A, Skaltzer Straße 138-147A, Wassertorstraße 001-004
- 03 310 Adalbertstraße 067-090, Bethaniendamm 051-065, Dresdener Straße 021-029, 115-118, Legiendamm 030-042, Leuschnerdamm , Luckauer Straße 001-006, Naunynstraße 033-059, Oranienplatz 001, 003, 005, 015-017, Oranienstraße 030-047A, Sebastianstraße 088, Waldemarstraße (10997) 008, 010, 012, 019-046
- 03 311 Adalbertstraße 001-018, Manteuffelstraße (10997) 038-043, Mariannenstraße (10997) 004-011, 045-050, Naunynstraße 017-032, 060-091, Oranienstraße 001-029, 177-205, Skaltzer Straße 108-137
- 03 312 Adalbertstraße 019-023B, Manteuffelstraße (10997) 027-034, Mariannenplatz 001-015, Mariannenstraße (10997) 002, 051-053, Muskauer Straße 030-040, Naunynstraße 002-011, Waldemarstraße (10997) 048-104
- 03 313 Eisenbahnstraße 042-048, Lausitzer Platz , Manteuffelstraße (10997) 085-112, Muskauer Straße 011-016, 041-055, Pücklerstraße (10997) 017-036, Skaltzer Straße 094A-107, Waldemarstraße (10997) 107-119, Wrangelstraße (10997) 017-023, Zeughofstraße 019-022

Karten und Wahlbezirkseinteilung nach Abgeordnetenhauswahlkreisen 2011

- 03 314 Bethaniendamm 019-029, Eisenbahnstraße 032-039, Köpenicker Straße (10179) 016-029, 143-170, Manteuffelstraße (10997) 002-023, 115-123, Mariannenplatz 018-028, Muskauer Straße 018-029, Pücklerstraße (10997) 012-016, 037-051, Wrangelstraße (10997) 002-016, 127-136
- 03 315 Bevernstraße, Eisenbahnstraße 002-024, Köpenicker Straße (10179) 001-014, 172-195A, May-Ayim-Ufer, Muskauer Straße 001-010, Oberbaumstraße 004-007, Pfüelstraße, Skalitzer Straße 073-086, Wrangelstraße (10997) 024-035, 098-111, Zeughofstraße 001-016, 023-026
- 04 401 Barnimstraße, Büschingstraße 004-029, Friedenstraße (10249) 001-007, Georgenkirchstraße, Höchste Straße 009, 011, 015, 017-023, Mollstraße 020-032, Otto-Braun-Straße 078, 080, 082, 084, 086, 088-090, Weinstraße 001-011
- 04 402 Büschingstraße 001-003, 035, Friedenstraße (10249) 008-016, Höchste Straße 004-006, 010, 012-014, 016, Lichtenberger Straße 001, Mollstraße 019, Platz der Vereinten Nationen 001-002, 014-032, Weinstraße 032

- 04 404 Friedenstraße (10249) 040-052, Friedrichsberger Straße 006-027, Fürstenwalder Straße, Karl-Marx-Allee 053, 055, 057, 059, 061, 063, 065, 067, 069A-069F, Koppenstraße 046-049, Lebusener Straße, Lichtenberger Straße 013-016, Palisadenstraße 030-037D, 067-076, Strausberger Platz 001-009
- 04 405 Danziger Straße 210, Ebertstraße 004-006, Friedenstraße (10249) 101, Heidenfeldstraße 012-020, Kochhannstraße 035-040, Landsberger Allee 015, 023, 049, 053, 055-077, 080, 082, 084, 086, 088, 090, 092, Langenbeckstraße (10249), Petersburger Straße 001-014, 016, 018, 020, 022, 024, Richard-Sorge-Straße 042-044, Virchowstraße 001-006, Wilhelm-Stolze-Straße 034-038
- 04 406 Ebelingstraße, Ebertstraße 007-017, Heidenfeldstraße 001-011, Kochhannstraße 010-015B, 024-033, Petersburger Straße 015, 017, 019, 021, 023, 025, 027, 029, 031, 035, 037, 039, 041, 043, Straßmannstraße 023, 025, 027, 029, 031, 033, 035, 037, 039, 041, Weisbachstraße
- 04 407 Kochhannstraße 001-009A, Landsberger Allee 052, 054, Petersburger Straße 026, 028, 030, 032-034, 036, 038, 040, 042, 044, Pintschstraße, Richard-Sorge-Straße 030-041, 050-068, Straßmannstraße 001-021, Wilhelm-Stolze-Straße 013-033
- 04 408 Auerstraße, Löwestraße (10249) 001A-014, 016, 018, 020, 022, 024, 026-026A, 028, Mühsamstraße 021, 023, 025, 029, 031, 033, 035, 037, 039, 041-043, 045, Petersburger Platz, Richard-Sorge-Straße 020-029, 069-076, Weidenweg (10243) 005-021
- 04 409 Eckertstraße, Frankfurter Tor 001-002, Karl-Marx-Allee 105-105A, 107, 109, 111, 113, 115, 117, 119, 121, 123, 125, 127, 129-131A, 133, 135, 137, 139, 141-143, Löwestraße (10249) 015, 017, 019, 021, 023, 025-025A, 027, 029, Mühsamstraße 020, 022, 024, 026, 030, 032, 034, 036, 038, 040, 044, 048-054, Petersburger Straße 064, 066, 068, 070, 072A-072C, 074A-074C, 076A-076B, 078, 086, 088, 090, 092, 094, 096, Richard-Sorge-Straße 008-017, 076A-084, Weidenweg (10243) 023-049, 051
- 04 410 Friedenstraße (10249) 054-068, Karl-Marx-Allee 071-090, 091-091B, 093-093B, 095, 097, 099, 101, 103-103B, Koppenstraße 024-045, Palisadenstraße 040-065, Rüdersdorfer Straße 017-029, Straße der Pariser Kommune 021, 023, 025, 027, 029, 031, 033, 035, 037, 039, 041-043
- 04 411 Andreasstraße 046, Holzmarktstraße 051, Karl-Marx-Allee 054, 056, 058, 060, 062, 064, 066, 068, Kleine Markusstraße, Krautstraße 001-030A, Lichtenberger Straße 017-027, 040-041, Singerstraße 019-022, Strausberger Platz 010-019
- 04 412 Andreasstraße 029-037, 047-052, Blumenstraße (10243), Karl-Marx-Allee 070A-070I, Koppenstraße 053-068, Krautstraße 051-053, Singerstraße 077-087
- 04 413 An der Michaelbrücke, An der Schillingbrücke, Andreasstraße 010-022, 060-078, Holzmarktstraße 019-042, Kleine Andreasstraße, Koppenstraße 075-093, Krautstraße 031-038A, Lange Straße (10243) 014-031, 074-086, Singerstraße 023-041, Stadtbahnbogen 041-044



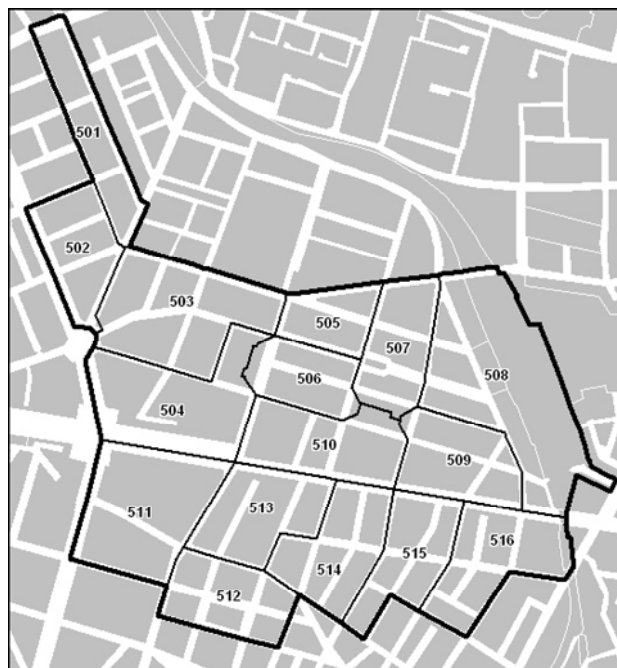
Abgeordnetenhauswahlkreis 04

- 04 403 Diestelmeyerstraße, Friedenstraße (10249) 030-039, 080-099, Friedrichsberger Straße 001-005, Landsberger Allee 002-014, 016-022, 024-048, 050, Matthiasstraße, Palisadenstraße 081-090, Platz der Vereinten Nationen 003-012, Pufendorfstraße, Strausberger Straße (10243)

Karten und Wahlbezirkseinteilung nach Abgeordnetenhauswahlkreisen 2011

- 04 414 Am Ostbahnhof , Erich-Steinfurth-Straße , Franz-Mehring-Platz 002-006, Koppenstraße 003-023, Lange Straße (10243) 044-054, Rüdersdorfer Straße 010-014, Singerstraße 050-066, Stralauer Platz , Straße der Pariser Kommune 005, 011, 013, 015, 017
- 04 415 Am Wriezener Bahnhof , An der Ostbahn , Franz-Mehring-Platz 001, Helsingforser Platz , Helsingforser Straße , Marchlewskistraße 078, 088, 090, 092, 094, 096, 098, 100, 102, 104, 106, 108, Mühlenstraße (10243) , O2-Platz , Pillauer Straße , Rüdersdorfer Straße 064-071, Straße der Pariser Kommune 001-002, 008-010, 012, 014, 016, 018A-020E, Warschauer Straße 034-048, Wriezener Karree
- 05 501 Ebertstraße 026-054, Hausburgstraße 003-031, Kochhannstraße 016-023, Landsberger Allee 096, 098, 100, 102, Straßmannstraße 043-050, Thaerstraße 032-036A
- 05 502 Bersarinplatz 001-002, Ebertstraße 018-024, Matternstraße , Mühsamstraße 055-075, Petersburger Straße 045-063, 065, 067, 069, 071, 073, 075, 077, Straßmannstraße 024, 026, 028, 030, 032, 034, 036, 038, 040, 042, Thaerstraße 037-047
- 05 503 Bänschstraße 002-012, Bersarinplatz 003-004, Eldenaer Straße 002-012, Hübnerstraße , Liebigstraße 014-034, Rigaer Straße 091-108, Thaerstraße 016-025, Weidenweg (10243) 050, 052-079, Zellestraße 009A-015
- 05 504 Bänschstraße 014-024, Frankfurter Allee 001, 003, 005, 007, 009, 011, 013, 015, 017, 019, 021-021A, 023-023A, 025, 027, Frankfurter Tor 003-005, Liebigstraße 001-012, 035-041A, Petersburger Straße 081-085, 087, 089, 091, 093, 095, 097-099, Proskauer Straße 030-038, Rigaer Straße 001-023, 085-090, Zellestraße 002-009
- 05 505 Bänschstraße 025, 029, 033, 035, 037, 039, 041, 043, 045, 047, 049, 051, 053, Dolziger Straße 001-014, 044-051, Eldenaer Straße 013-021, Proskauer Straße 017A-020, Samariterstraße 022-028
- 05 506 Bänschstraße 026-028, 030-032, 034, 036, 038, 040, 042, 044, 046, 048, 050, 052, 054, Proskauer Straße 010-017, 021-029, Rigaer Straße 076-084, Samariterstraße 009-012, 029-033, Schreinerstraße 001-012, 052-064A
- 05 507 Bänschstraße 055-074, Dolziger Straße 015-024, 035-043, Eldenaer Straße 022-028A, Samariterstraße 013-021, Schreinerstraße 013-022, 043-051, Voigtstraße 021-034
- 05 508 Bänschstraße 075-094, Dolziger Straße 025-034, Eldenaer Straße 029-032, Frankfurter Allee 111-111A, Möllendorffstraße 118, Pettenkoferstraße 001-043, Rigaer Straße 055-056, Schreinerstraße 033-040, Voigtstraße 012-020A
- 05 509 Frankfurter Allee 069, 071-071B, 073A-073D, 075-075A, 077-077A, 079, 081, 083, 085, 087-089, 091, 093, 095, 097, Pettenkoferstraße 048-052, Rigaer Straße 043-054, 057-067, Schreinerstraße 023-032A, Voigtstraße 001-009, 035-038, Waldeyerstraße

- 05 510 Frankfurter Allee 029, 031-031A, 033, 035, 037-039, 041, 043, 045, 047, 049, 051, 053, 055, 057, 059, 061, 063, 065-067, Gabelsbergerstraße , Proskauer Straße 001-009, Rigaer Straße 024-042A, 068-075, Samariterstraße 001-008, 034-040, Voigtstraße 039-044
- 05 511 Boxhagener Straße 012-025, 108-123, Frankfurter Allee 002, 004, 006-006A, 008, 010, 012, 014-014A, 016-016A, 018, 020, 022, 024, 026, Frankfurter Tor 006-007, Grünberger Straße 031, 033, 035, 037, 039, 041, 043, 045, 047, 049, 051, 053, 055, 057, Niederbarnimstraße 001-014, Simon-Dach-Straße 001-005, Warschauer Straße 074-085
- 05 512 Boxhagener Straße 026-041, Gabriel-Max-Straße 006-017, Gärtnerstraße (10245) 011-024, Grünberger Straße 061-091, Krossener Straße 007-014, Seumestraße 017-020, Simon-Dach-Straße 039-046, Wismarplatz 005-006

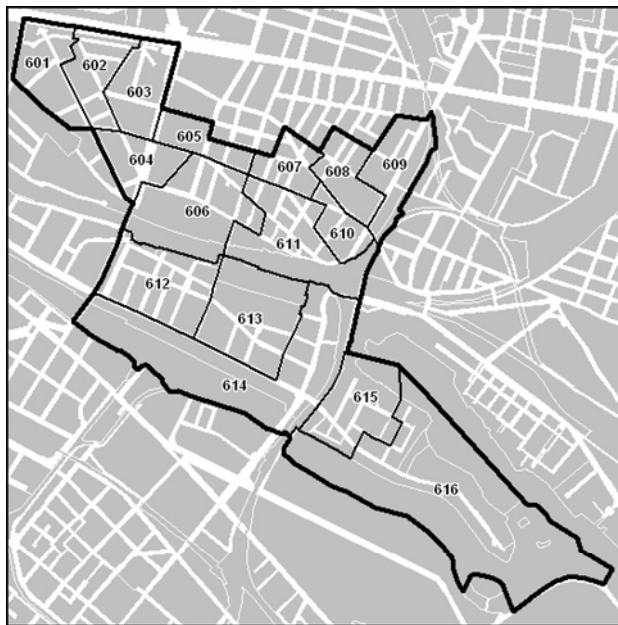


Abgeordnetenhauswahlkreis 05

- 05 513 Boxhagener Straße 099-107, Colbestraße 002, 004, 006, 008, 010, 012, 014, 016-018, Frankfurter Allee 028, 030, 032, 034, 036A-036C, 040, 042, 044, 046A-046B, 048, 050, Kreutzigerstraße , Mainzer Straße (10247) 001-014, 020-026, Niederbarnimstraße 015-027, Scharnweberstraße (10247) 028-032
- 05 514 Boxhagener Straße 093-098, Colbestraße 001, 003, 005, 007, 009, 011, 013, 015, 019-035, Frankfurter Allee 052, 054, 056, 058, 060, 062, 064, 068, 070, Jungstraße 001-021, Kinzigstraße , Mainzer Straße (10247) 015-019, Scharnweberstraße (10247) 021-026, 033-046, Weserstraße (10247) 020-025
- 05 515 Finowstraße (10247) 001-019, 027-039, Frankfurter Allee 072, 074, 076, 078, 080, 082, 084, 086-086C, Jungstraße 022-042, Oderstraße (10247) 008-017, Scharnweberstraße (10247) 014A-020, 047-052A, Weichselstraße (10247) 001-014, Weserstraße (10247) 017-019

Karten und Wahlbezirkseinteilung nach Abgeordnetenhauswahlkreisen 2011

- 05 516 Frankfurter Allee 090, 092, 094-094A, 096-096A, 098-110, Jessnerstraße 001-016, 018, 020, 022, 024, 026, 028, 030, 032, 034, 036, Müggelstraße 001-011A, 022-033, Scharnweberstraße (10247) 001-014, 053-057, Travestraße, Weichselstraße (10247) 027-036
- 06 601 Fredersdorfer Straße, Gubener Straße 002A-002E, Hildegard-Jadamowitz-Straße 001, 026, Karl-Marx-Allee 090A-090C, 092, 094, 096, 098, 100, 102, 104, Marchlewskistraße 006-025C, 026, 028, 030, 032-032A, 034-034A, 036, 040, 042, 044, 046-048, 050, 060, 066, Rüdersdorfer Straße 040-061, Straße der Pariser Kommune 022, 024, 026, 028, 030, 032, 034, 036, 038, 040, Wedekindstraße 003-015
- 06 602 Am Comeniusplatz, Graudenzter Straße, Gubener Straße 001-001A, 003A-020, 052-058, Karl-Marx-Allee 106, 108, 110, 112, 114, 116, 118, 120, 122, 124, 126, 128, Lasdehner Straße 022-032, Marchlewskistraße 025D-025E, 027, 029, 031, 033, 035, 037-039, 041, 043, 045, 049, 051-059, 061-063, Wedekindstraße 017-025
- 06 603 Frankfurter Tor 008-009, Grünberger Straße 001-030, 032, Gubener Straße 042-051, Hildegard-Jadamowitz-Straße 018-025, Kadiner Straße, Karl-Marx-Allee 132, 134, 136, 138, 140, Kopernikusstraße (10243) 031-037, Lasdehner Straße 001A-021, Warschauer Straße 005-024



Abgeordnetenhauswahlkreis 06

- 06 604 Gubener Straße 021-041, Kopernikusstraße (10243) 001-015, Libauer Straße 001-011, Marchlewskistraße 073-077, 079-087, 089, 091, 093, 095, 097-097D, 099, 101, 103, 105, 107, 109-111, Revaler Straße 001-008, 100-102, Torellstraße, Warschauer Straße 025-033, 055-064

- 06 605 Gabriel-Max-Straße 002-005, 018-021, Gärtnerstraße (10245) 025-029A, Grünberger Straße 034, 036, 038, 040, 042, 044, 046, 048-048A, 050, 052, 054, 056, 058-060, Kopernikusstraße (10243) 018-030, Krossener Straße 015-024, Simon-Dach-Straße 006-014, 035-038, Warschauer Straße 065-073, Wühlischstraße 024-033B
- 06 606 Dirschauer Straße (10245), Gabriel-Max-Straße 001, Gärtnerstraße (10245) 031-033A, Haasestraße 002, 004, 006-008, 010, 012, 014, 016, Konitzer Straße, Kopernikusstraße (10243) 016-017, Libauer Straße 012-023, Modersohnstraße 002-016, 018, 020, 022, 024, 026, 028, 030, 032, Niemannstraße, Revaler Straße 009-019, 099, Simon-Dach-Straße 015-034, Simplonstraße 002-023, 030, 032, 034, 036, Wühlischstraße 034-039A
- 06 607 Boxhagener Straße 042-048, 086-089, Gärtnerstraße (10245) 005-010, Glatzer Straße 005-007, Gryphiusstraße 009-027, Holteistraße 023-026, Knorrpromenade, Krossener Straße 001-006, 025-036, Seumestraße 007-016, 021-026, Weserstraße (10247) 028-031, Wismarplatz 002-004, Wühlischstraße 008-023
- 06 608 Boxhagener Straße 068-085, Finowstraße (10247) 020-026, Glatzer Straße 001-004A, Holteistraße 014-022, Jessnerstraße 050, 052, 054-056, 058, 060, 062, 066, 068, Müggelstraße 012-021A, Neue Bahnhofstraße 018-026A, Oderstraße (10247) 018-025A, Weichselstraße (10247) 015-026A, Weserstraße (10247) 009-015, 032-048
- 06 609 Boxhagener Straße 064-067, Dossestraße (10247), Gürtelstraße (10247), Jessnerstraße 017, 019, 021, 023, 025, 027, 029, 031, 033, 035, 037-049, 051, 053, 057, 059, 061, 063-065, 067, Neue Bahnhofstraße 007B-017, Oderstraße (10247) 001-007, 026-034, Scharnweberstraße (10247) 058-061, Weserstraße (10247) 008
- 06 610 Böcklinstraße, Boxhagener Straße 049-063, Holteistraße 010-013, Lenbachstraße (10245) 001-007A, 013B-022, Neue Bahnhofstraße 001-007A, 026B-036, Sonntagstraße 001-012, Wühlischstraße 001-007, 054-058
- 06 611 Döringstraße, Gärtnerstraße (10245) 001-004, Gryphiusstraße 001-008, 028-035, Haasestraße 003, 005, 009, 011, 013, 015, Helenenhof, Helmerdingstraße, Holteistraße 002-006, 028-033, Lenbachstraße (10245) 008-013A, Matkowskystraße, Modersohnstraße 017, 019, 021, 023, 025, 027, 029, 031, Revaler Straße 021-034, Seumestraße 001-005, 027-031, Simplonstraße 025-029, 031, 033, 035, 037-077, Sonntagstraße 015-037, Wühlischstraße 040-049
- 06 612 Am Rudolfplatz, Danneckerstraße, Ehrenbergstraße (10245), Lehmbruckstraße, Modersohnstraße 034, 036, 038, 040, 058-062, 064, 066, 068, 070, 072, Naglerstraße, Rotherstraße, Rudolfstraße, Stralauer Allee 031-044, Warschauer Platz
- 06 613 Bödikerstraße 026-036, Bossestraße, Corinthstraße 002-048, Modersohnstraße 033, 035, 037, 039, 041-055, 063, 065, 067, 069, 071, 073-077, Persiusstraße 007-009, Rochowstraße, Stralauer Allee 018-029

Karten und Wahlbezirkseinteilung nach Abgeordnetenhauswahlkreisen 2011

- 06 614 Alt-Stralau 001-002, 068-071, Bödikerstraße 001-010, Corinthstraße 049-066, Laskerstraße , Markgrafendamm , Persiusstraße 010-019, Stralauer Allee 001-017F
- 06 615 Alt-Stralau 003-012, 058-067, Bahrfeldtstraße 001-002, 031-042, Bootsbauerstraße 012, 017, Dora-Benjamin-Park , Fischzug , Friedrich-Junge-Straße 009, 011, 013, 015, 017, 019, 021, Glasbläserallee , Jollenseglerstraße , Krachtstraße , Kynaststraße 001-017
- 06 616 Alt-Stralau 013-055, Am Speicher , Bahrfeldtstraße 009-013, Bootsbauerstraße 014-016, 018-020, Friedrich-Junge-Straße 001-008, 010, 012, 014, 016, 018, 020, 022-030, Palmkernzeile , Tunnelstraße

Zuordnung der Wahlbezirke zu den Briefwahlbezirken

Abgeordneten- hauswahlkreis- Nr.	Briefwahl- bezirks- Nr.	Wahlbezirks-Nr.
01	1A	01 101, 01 108, 01 113
	1B	01 103, 01 104, 01 105
	1C	01 106, 01 107
	1D	01 114, 01 115
	1E	01 109, 01 111
	1F	01 102, 01 110, 01 112
02	2A	02 201, 02 202
	2B	02 203, 02 204
	2C	02 205, 02 209
	2D	02 206, 02 207, 02 208
	2E	02 210, 02 211
	2F	02 212, 02 213
	2G	02 214, 02 215
03	3A	03 301, 03 311, 03 312
	3B	03 302, 03 303
	3C	03 304, 03 305
	3D	03 306, 03 307
	3E	03 308, 03 310
	3F	03 309, 03 313
	3G	03 314, 03 315
04	4A	04 401, 04 402
	4B	04 403, 04 405
	4C	04 406, 04 409
	4D	04 408, 04 410
	4E	04 407, 04 414, 04 415
	4F	04 411, 04 413
	4G	04 404, 04 412
05	5A	05 501, 05 502
	5B	05 503, 05 504
	5C	05 511, 05 512
	5D	05 506, 05 507, 05 508
	5E	05 505, 05 509, 05 510
	5F	05 513, 05 514
	5G	05 515, 05 516
06	6A	06 601, 06 602, 06 612
	6B	06 603, 06 610
	6C	06 605, 06 606
	6D	06 607, 06 608
	6E	06 604, 06 614, 06 615, 06 616
	6F	06 609, 06 611, 06 613

Das Amt für Statistik Berlin-Brandenburg

Das Amt für Statistik Berlin-Brandenburg ist für beide Länder die zentrale Dienstleistungseinrichtung auf dem Gebiet der amtlichen Statistik. Das Amt erbringt Serviceleistungen im Bereich Information und Analyse für die breite Öffentlichkeit, für alle gesellschaftlichen Gruppen sowie für Kunden aus Verwaltung und Politik, Wirtschaft und Wissenschaft. Kerngeschäft des Amtes ist die Durchführung der gesetzlich angeordneten amtlichen Statistiken für Berlin und Brandenburg. Das Amt erhebt die Daten, bereitet sie auf, interpretiert und analysiert sie und veröffentlicht die Ergebnisse. Die Grundversorgung aller Nutzer mit statistischen Informationen erfolgt unentgeltlich, im Wesentlichen über das Internet und den Informationsservice. Daneben werden nachfrage- und zielgruppenorientierte Standardauswertungen zu Festpreisen angeboten. Kundenspezifische Aufbereitung / Beratung zu kostendeckenden Preisen ergänzt das Spektrum der Informationsbereitstellung.

Amtliche Statistik im Verbund

Die Statistiken werden bundesweit nach einheitlichen Konzepten, Methoden und Verfahren arbeitsteilig erstellt. Die statistischen Ämter der Länder sind dabei grundsätzlich für die Durchführung der Erhebungen, für die Aufbereitung und Veröffentlichung der Länderergebnisse zuständig. Durch diese Kooperation in einem „Statistikverbund“ entstehen für alle Länder vergleichbare und zu einem Bundesergebnis zusammenführbare Erhebungsergebnisse.

Produkte und Dienstleistungen

Informationsservice

info@statistik-bbb.de
mit statistischen Informationen für jedermann und Beratung sowie maßgeschneiderte Aufbereitungen von Daten über Berlin und Brandenburg.
Auskunft, Beratung, Pressedienst sowie Fachbibliothek.

Standort Potsdam

Behlertstraße 3a, 14467 Potsdam
Tel. 0331 8173 - 1777
Fax 030 9028 - 4091
Mo – Do 9 – 15 Uhr, Fr 9 – 14 Uhr

Standort Berlin

Alt-Friedrichsfelde 60, 10315 Berlin
Bibliothek
Tel. 030 9021 - 3540
Mo – Do 9 – 15 Uhr, Fr 9 – 14 Uhr

Internet-Angebot

www.statistik-berlin-brandenburg.de
mit aktuellen Daten, Pressemitteilungen, Statistischen Berichten zum kostenlosen Herunterladen, regionalstatistischen Informationen, Wahlstatistiken und -analysen sowie einem Überblick über das gesamte Leistungsspektrum des Amtes.

Statistische Jahrbücher

mit einer Vielzahl von Tabellen aus nahezu allen Arbeitsgebieten der amtlichen Statistik.

Statistische Berichte

mit Ergebnissen der einzelnen Statistiken in Tabellen in tiefer sachlicher Gliederung und Grafiken zur Veranschaulichung von Entwicklungen und Strukturen.

Mit dieser Reihe werden die bisherigen Veröffentlichungen Statistischer Berichte aus dem Landesbetrieb für Datenverarbeitung und Statistik Land Brandenburg sowie dem Statistischen Landesamt Berlin fortgesetzt.

Datenangebot aus dem Sachgebiet

Informationen zu dieser Veröffentlichung

Referat 85 B
Tel. 030 9021 - 3633
Fax 030 9028 - 4036
Landeswahlleiterin@wahlen-berlin.de

Weitere Veröffentlichungen zum Thema

Statistische Berichte:

- Abgeordnetenhauswahl von Berlin B VII 2-1 – 5j/11
Vorwahldaten, Strukturdaten
Berlin Insgesamt
- Abgeordnetenhauswahl von Berlin (Landeswahlleiterbericht) B VII 2-2 – 5j/11
Vorläufiges Ergebnis
erscheint am 19.09.2011
- Abgeordnetenhauswahl von Berlin (Landeswahlleiterbericht) B VII 2-3 – 5j/11
Endgültiges Ergebnis
erscheint am 17.10.2011
- Abgeordnetenhauswahl von Berlin (Stimmbezirksergebnisse) B VII 2-4 – 5j/11
Endgültiges Ergebnis nach Bezirken
erscheint im November 2011
- Abgeordnetenhauswahl von Berlin B VII 2-5 – 5j/11
Repräsentative Wahlstatistik
erscheint im Dezember 2011